

öl

Slowenien entdecken



Unterwegs zwischen
Alpen und Adria
Aufgezeichnet
von Egmont Strigl

Vorwort	7
Hinweise zur Benutzung	9
Land und Leute	10
Geographie	12
Die Naturzonen	14
Das Klima	16
Die Gewässer	17
Die Tier- und Pflanzenwelt	19
Staat und Bevölkerung	24
Nationalitäten und Konfessionen	25
Die Sprache	27
Industrie und Handel	29
Die Landwirtschaft	31
Ökologie und Naturschutz	33
Die Geschichte	35
Die Frühgeschichte	35
Die slawische Besiedlung	36
Die Küstenorte und Venedig	37
Die Reformation	38
Der Beginn der Neuzeit	39
Der Erste Weltkrieg	39
Der erste jugoslawische Staat	40
Der Zweite Weltkrieg	41
Der zweite jugoslawische Staat	42
Die Unabhängigkeit Sloweniens	44
Kultur	46
Literatur	46
Musik	53
Theater	54
Bildende Kunst	55
Architektur	56
Wissenschaft	58
Die Küche	59
Der Norden	64
Ratece-Planica und Kranjska gora	66

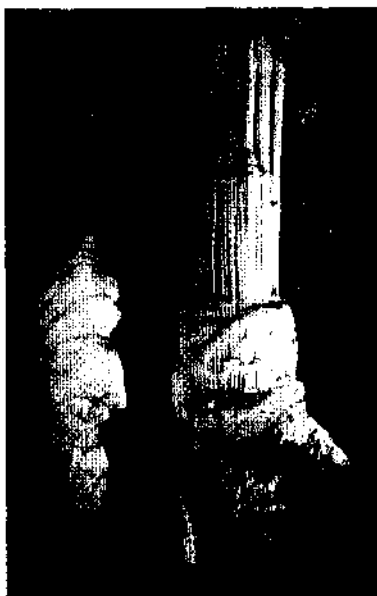


Inhalt

Rund um Krajska gora	70
Bled und Radovljica	73
Rund um den Bohinj-sko jezero	78
<i>Der Triglav-Nationalpark</i>	82
Kranj und Umgebung	84
Podljubelj-Trzic	88
Jezer-sko und Preddvor	89
Skofja Loka	91
Das Skigebiet Krvavec	94
Kamnik und die Kamnik-er Alpen	96
Velika planina	98
Gornji Grad	98
Savinjska dolina und Logarska dolina	100
Velenje und Slovenj Gradec	107
Entlang der Drava	110
Mari bor	111
Das Bergland Pohorje	116
Zrece und die Rogla	117
Dobrna	118
Der Westen	120
Julische Alpen und Soca-Tal	122
Bovec	124
Im slowenisch-italienischen Grenzgebiet	126
Nova Gorica	128
Der Kras - das slowenische Karstgebiet	130
Ajdovscina und Umgebung	131
Die Skocjanske jame	133
Lipica und Sezana	134
Kozina und Umgebung	137
Die Adria-küste	139
Köper	139
Izola	143
Strunjan	144
Piran	145



Portoroz	148
Das Hinterland der Adriaküste	157
Ilirska Bistrica und Umgebung	157
Das Cerknicaer Feld	161
Postojna (Adelsberg) und Umgebung	162
Planinsko polje	166
Idrija	167
Ljubljana	169
Stadtgeschichte	171
Stadtbesichtigung	172
Museen	179
Ausflüge in die nähere Umgebung von Ljubljana	182
Der Süden	184
Auf dem Weg zur Sprachinsel	188
Die Kolpaflußaufwärts <i>Kocevje - Gottschee</i>	191
Durch die Bela krajina	192
Novo mesto und die Dolenjska	194
Ein Rundgang durch Novo mesto	196
Ausflug in das Krka-Tal	197
Dolenjske Toplice und das Rog-Massiv	200
Zuzemberk und Sticna	200
Das östliche Krka-Tal	202
Rund um Łatez ob Savi	204
Zu Kurorten und Kultstätten	213
Durch den Kozjansko-Park	215
Rogaska Slatina und Umgebung	215
Von Celje aus gen Westen	218
Ausflug ins untere Savinja-Tal	221
	224



Inhalt

Entlang der Hauptstraße nach Ljubljana	225
Der Osten	228
Ptuj	230
Ein Rundgang	231
Auf dem Weg zu Kirchen und Burgen	236
Ormoz und Umgebung	240
Auf den Spuren des Weines	241
Ljutomer	242
Zu Kirchen und Kurbädern im äußersten Osten	244
Lendava	244
Tumisce und Bogojina	244
Selo und Martjanci	245
Von Murska Sobota zurück gen Westen	249
Radenci	250
Durch die Slovenske gorice	250
Reisetips von A bis Z	253
Ortsregister	274
Kartenregister	278

