

# INHALT

Ein erster Überblick	14
Land und Leute	16
Einwohner.....	16
Geographie.....	17
Verwaltung.....	18
Religion.....	19
Gastfreundschaft.....	19
Klima/Reisezeit.....	19
Gesten und Gruß.....	20
Sprache.....	20
Flora.....	21
Fauna.....	22
Traditionen.....	24
Kilt und Tartan.....	24
Clans.....	24
Dudelsack.....	26
Literaturtipps.....	26
Geschichte	29
Prähistorisches Schottland.....	29
Großbritannien und die Römer.....	31
The Dark Ages.....	31
The Kingdom of Scotia.....	32
Wars of Independence.....	34
Die Stuarts.....	35
Maria Stuart und die Reformation...37	
"Union of the Crowns" und Revolutionszeit.....	38
Die Jakobitenaufstände.....	40
Das 19. Jahrhundert.....	42
Das 20. Jahrhundert.....	44
Anreise	47
Mit dem eigenen Fahrzeug.....	47
Interessante Städte-Stopps.....	48
Fährverbindungen über den Kanal.....	51
Mit der Bahn.....	55
Mit dem Bus.....	57
Trampen/Mitfahrzentralen.....	58
Mit dem Flugzeug.....	60
Unterwegs in Schottland	64
Mit dem eigenen Fahrzeug.....	64
Mit der Bahn.....	67
Mit dem Bus.....	69
Innerschottische Fährverbindungen.....	71
Innerschottische Flugverbindungen.....	73
Wissenswertes von A bis Z	74
Antiquitäten.....	74
Apotheken.....	74
Assistant teacher.....	75
Ärztliche Versorgung.....	75
Autovermietung.....	76
Ausweis/Papiere.....	77
Baden.....	77
Banken/Geldwechsel.....	78
Behindertenservice.....	78
Botschaften/Konsulate.....	78
Diebstahl.....	79
EC-Karten und Kreditkarten.....	79
Eintrittspreise/Ermäßigungen.....	79
Feiertage.....	80
Festivals.....	80
Fotografieren.....	81
Hauttiere.....	82
Highland Games.....	82
Informationen.....	84
Internetadressen.....	84
Karten.....	85
Kleidung.....	85
Maße und Gewichte.....	85
Midges.....	86
Notruf.....	87
Öffnungszeiten.....	87
Post.....	87
Sehenswürdigkeiten.....	88
Souvenirs/Shopping.....	88
Sport.....	88
Sprachkurse.....	93
Strom.....	94

Telefonieren.....	94	Währung.....	101
Toiletten.....	96	Webcams.....	101
Trinkgeld.....	96	Wetter.....	102
Übernachten.....	96	Zoll.....	102
Uhrzeit.....	101		
<b>Schottische Küche</b> .....			103

## Dumfries and Galloway -

### die südwestlichen Lowlands .....

Gretna Green.....	109	Gatehouse of Fleet.....	125
Ruthwell-Kapelle.....	110	Newton Stewart.....	127
<b>Dumfries</b> .....	112	Whithorn.....	131
Sanquhar.....	119	Glenluce.....	131
Wanlockhead "God's Treasure House".....	120	Stranraer.....	133
Von Dumfries nach Stranraer.....	121	Ausflüge auf die Halbinsel Rhinnis of Galloway.....	135
Kirkcudbright.....	122		

## Die Borders - die südöstlichen Lowlands **137**

Peebles.....	140	Jedburgh.....	149
Traquair House.....	141	Kelso.....	151
Galashiels.....	143	Strecke Coldstream - Duns - Cockburnspath.....	156
Melrose.....	146		

## Edinburgh .....

159

## Lothian.....

197

<b>Lothian östlich von Edinburgh</b> .....	197	<b>Lothian westlich von Edinburgh</b> .....	203
Dunbar.....	198	South Queensferry.....	203
Tantallon Castle.....	199	Hopetoun House.....	205
North Berwick.....	200	Linlithgow.....	206
Haddington.....	201		
Musselburgh.....	202		

## Strathclyde .....

210

<b>Ayrshire</b> .....			211
Ballantrae.....	213	<b>Glasgow</b> .....	223
Girvan.....	213	Biggar.....	238
Culzean Castle.....	214	<b>Von Glasgow zum Loch Lomond</b> .....	239
Alloway.....	215	Loch Lomond.....	241
Ayr.....	217	West Highland Way (Ostufer des Loch Lomond).....	242
•• Ausflüge von Ayr.....	219	Westufer des Loch Lomond.....	244
Largs.....	220		
Insel Great Cumbrae/Millport.....	221		



## Grampian Highlands

374

### Der Süden - Kinkardine und

Stonehaven.....	375
Dunnottar Castle.....	375
Fettercairn.....	379
Das königliche Dee-Tal.....	380
Drum Castle.....	382
Banchory.....	382
Ballater.....	384

### Deeside

Baimoral Castle.....	387
Braemar.....	389
<b>Aberdeen</b> .....	392
Gordon-Region.....	402
Alford.....	402
Der Castle-Trail.....	402

### Der Nordosten - Banff und

Von Newburgh bis Fraserburgh....	406
Peterhead.....	407
Fraserburgh.....	410

### Buchan-Region

Von Fraserburgh bis Cullen (Nordküste).....	411
Macduff und Banff.....	412
Cullen.....	414

### Der Nordwesten -

### Moray-Region und der Whisky-Trail

Elgin.....	414
Findhorn.....	415
Forres.....	416

Der Whisky-Trail.....	416
Dufftown.....	420

## Südliche Highlands

Von Crianlarich nach Glencoe.....	424
Crianlarich.....	424
Glencoe Village.....	426
Loch Leven/Kinlochleven.....	427
Ballachulish.....	428
Onich/Inchree.....	429
Halbinsel Morvern.....	430
Halbinsel Ardnamurchan.....	431
Von Strontian nach Achosnich.....	431
Strontian.....	431
Halbinsel Moidart.....	435
Von Sälen nach Lochailort.....	435
West-Highland-Route - Von Fort William nach Mallaig.....	436
Glenfinnan.....	437
Ausflüge zu den Insel Eigg, Muck, Rhum und Canna.....	438

.....	421
Morar.....	441
Mallaig.....	442
Badenoch und Strathspey.....	444
Von Spean Bridge bis Laggan.....	444
Kingussie.....	445
Bergsteigen im Monadhliath- Gebirge.....	446
Aviemore.....	447
Von Fort William nach Inverness (GreatGlen).....	450
Fort William.....	450
Banavie.....	455
Spean Bridge.....	455
Fort Augustus.....	456
Drumadrochit.....	457
Urquhart Castle.....	460
<b>Inverness</b> .....	463

### Die Ostküste

Strecke von Beaully bis Dingwall ...	471
Beaully.....	471
Strathpeffer.....	472
Dingwall.....	474
Eileann Dubh - die "Black Isle".....	474

.....	471
Avoch.....	475
Fortrose.....	475
Cromarty.....	477
Von Alness bis Tain.....	480
<b>Tain</b> .....	481

<b>Die Westküste</b>	.....	483
Vom Glen Shiel bis Kinlochewe.....	483	
Castle Eilean Donan.....	484	
Plockton Scenic Route.....	486	
Balmacara.....	486	
Kyle of Lochalsh.....	487	
Plockton.....	488	
Lochcarron.....	489	
Gipfelaufstieg zum Sgurr a'Chaoarachain.....	491	
Kinlochewe.....	493	
Bergwanderungen im Beinn-Eighe-Massiv.....	494	
Achnasheen.....	495	
Von Kinlochewe nach Ullapool.....	495	
Loch Maree.....	495	
Gairloch.....	496	
Poolewe.....	497	
Dundonnell.....	499	
Ullapool.....	500	

## **Isle of Skye** .....504

### **Die Südhälfte der Insel Skye** .....506

Inselzunge Sleat.....	506	Rundstrecke zur Nordwestküste von Sleat.....	509
Kyleakin.....	506	Broadford.....	510
Von Kyleakin nach Armadale.....	507	Von Broadford nach Elgol.....	511
Armadale.....	508	Elgol.....	512

### **Minginish-Region und die Cuillin Hills** .....513

Insel Raasay.....	513	Glen Brittle (Gleann Bhreatail).....	515
Cuillin Hills.....	514		

### **Die Nordhälfte der Insel Skye** .....516

Vom Sligachan Hotel bis Dunvegan.....	516	Dunvegan Castle .....	520
<b>Inselzunge Duirinish</b>	518	<b>Inselzunge Trotternish</b>	523
<b>Inselzunge Waternish</b>	519	Von Staffin nach Uig.....	524
Dunvegan.....	519	Uig.....	526
		<b>Portree</b> .....	526

## **Die Äußeren Hebriden** .....531

### **Die südlichen Hebriden** .....533

<b>Insel Barra</b> (Barraigh).....	533	<b>Insel Grimsay</b> (Griomasaign).....	542
Insel Watersay (Bhatargsaigh).....	536	<b>Insel North Uist</b> (Uibhist aTuath).....	543
Insel Eriskay (Eilean na h-Oige).....	537	Lochmaddy	
<b>Insel South Uist</b> (Uibhist a Deas).....	538	(Loch nam Madadh).....	543
Lochboisdale (Loch Baghasdail).....	538	Berg Eaval.....	545
Strecke Richtung Süden.....	539	Carinish.....	546
Strecke Richtung Norden.....	539		
<b>Insel Benbecula</b> (Beinn na Faoghla).....	541		

### **Die nördlichen Hebriden** .....547

<b>Insel Harris</b> (Hearadh).....	547	Stornoway (Steornabhagh).....	554
South Harris.....	548	Die Ostküste.....	557
North Harris.....	553	Halbinsel Point (An Rubha).....	557
<b>Insel Lewis</b>	554	Die Westküste.....	558

Carloway (Carlabhagh).....	559	Traigh na Berie.....	562
Callanish (Calanais).....	560	Die Nordwestküste.....	562
Halbinsel Great Bernera (Bearnaraigh Mör).....	562		

## **Nördliche Highlands** .....564

### **Grafschaft Sutherland** .....565

Der Dornoch Firth - von Bonar Bridge nach Dornoch.....	566	Bergwandern in der Assynt-Region.....	577
Bonar Bridge.....	566	Von Achiltibuie bis Cape Wrath.....	579
<b>Die Ostküste</b> .....	567	Die Summer Isles.....	580
Küstenstrecke Dornoch bis John o'Groats.....	567	Achiltibuie.....	580
Dornoch.....	567	Lochinver.....	581
Golspie.....	569	Scourie.....	584
Dunrobin Castle.....	570	Tarbet/Insel Handa.....	585
Brora.....	570	Kinlochbervie.....	587
Helmsdale.....	571	Land's End.....	589
<b>Das Landesinnere</b> .....	573	Von Durness nach John o'Groats.....	589
Lairg.....	573	Durness.....	589
Inlandstrecke Lairg bis Bettyhill und Tongue.....	575	Tongue.....	591
<b>Die Westküste</b> .....	576	Bettyhill.....	592
Von Ullapool nach Durness.....	576	Strathy Point.....	593
Von Ullapool nach Inchnadamph.....	576	Auf der A 897 nach Helmsdale.....	595

### **Grafschaft Caithness** .....597

Von Helmsdale nach Wick.....	597	Scrabster (Fährhafen).....	606
Lybster.....	598	Castletown.....	607
Wick.....	600	Dunnet Head/Easter Head.....	608
Thurso.....	603	John o'Groats.....	609

## **Orkney-Inseln** .....613

### **Orkney Mainland** .....616

Stromness.....	616	Kirkwall.....	621
----------------	-----	---------------	-----

### **Der Süden von Mainland und die südlichen Inseln** .....628

Insel Hoy.....	628	Insel South Ronaldsay.....	632
Insel Flotta.....	631	Zurück auf Mainland Orkney.....	635
Insel Graemsay.....	632	Orphir.....	635
Insel Burray.....	632	Scapa Flow.....	636

### **Der Norden von Orkney Mainland** .....637

Maes Howe.....	637	Brough Head.....	640
Standing Stones of Stennes.....	638	Broch of Gurness.....	643
Skara Brae.....	639		

Die nördlichen Orkney-Inseln	<b>644</b>
Insel Rousay.....	645
Insel Egilsay.....	646
Insel Wyre.....	647
Insel Shapinsay.....	647
Insel Stronsay.....	649
Insel Eday.....	650
Insel Sanday.....	651
Insel Westray.....	653
Insel Papa Westray.....	655
Insel North Ronaldsay.....	656

## Shetland-Inseln ..... 658

### Der Süden von Mainland ..... 661

Lerwick.....	661	Von Scalloway nach	
Insel Bressay.....	667	Sumburgh Head.....	671
Insel Noss.....	668	Insel Mousa.....	672
Scalloway.....	669	St. Ninian's Isle.....	673
Tronda, West Burra		Jarlshof.....	674
und East Burra.....	670	Sumburgh Head.....	675

### Der Westen von Shetland Mainland ..... 678

Von Lerwick nach Melby.....	678	Insel Papa Stour.....	679
-----------------------------	-----	-----------------------	-----

### Der Norden von Shetland Mainland ..... 681

Insel Whalsay.....	681	Brae.....	686
Out-Skerries-Inseln.....	683	Insel Muckle Roe.....	687
Zurück auf Shetland Mainland.....	684		










### Der Norden der Shetlands ..... 690

Isle of Fethaland.....	690	Insel Fetlar.....	698
Inseln Yell, Unst und Fetlar.....	691	Inseln Fair Isle und Foula.....	700
Insel Yell.....	691	Fair Isle.....	700
Insel Unst.....	693	Insel Foula.....	702
Muness Castle.....	694		

## Sach- und Personenregister ..... 711

## Geografisches Register ..... 713

### Zeichenerklärung für die Karten und Pläne

	mehrspurige Straße	QJ3	Straßennummer	-^	Sehenswürdigkeit
	Asphaltstraße	Q	Parkplatz	Q	Information
	Piste	(?)	Tankstelle	^	Telefon
	Wanderweg	A.	Berggipfel	^	Post
	Fährlinie	i	Kirche/Kapelle	^	Flughafen/ -platz
	Bahnlinie	4	Kloster	42 g	Bushaltestelle
	Strand	*	Schloss/Festung	(U)	u-Bahn
	Gewässer	•* <	Aussicht		
	Grünanlage	X	Leuchtturm		