

**Richtig Reisen**

Gerhard Heck  
Manfred Wöbcke

# Im Land des Chac Mool

<b>Landeskunde im Schnelldurchgang: Mexiko</b>	<b>10</b>
<b>Annäherung an Mexiko</b>	<b>13</b>
<b>Geographie und Klima</b>	<b>17</b>
<b>Flora und Fauna</b>	<b>19</b>
<b>Umweltprobleme und -politik</b>	<b>21</b>
<b>Die mexikanische Gesellschaft</b>	<b>22</b>
	<b>24</b>
<b>Religion - »Katholisch« mit der Jungfrau von Guadalupe</b>	<b>28</b>
<b>Kaleidoskop der mexikanischen Geschichte</b>	<b>30</b>
Die präkolumbischen Kulturen in Zentralamerika	30
Die Zerstörung des Azteken reiches durch Hernán Cortes	32
Der Kampf um Moctezumas Krone	34
300 Jahre Ausplünderung - Mexiko als spanische Kolonie (1535-1810)	35
Mexikos Weg in die Unabhängigkeit	37
Die mexikanische Revolution - Terra y Libertad	40
Emiliano Zapata	42
Die Revolution stabilisiert sich	44
Das moderne Mexiko	45
Korruption und Vetternwirtschaft im modernen Mexiko	46


Zapata meldet sich wieder - Der Aufstand in Chiapas	47
<b>Die Mexikanische Wirtschaft</b>	50
Außenpolitik im Schatten des großen Bruders	52
<b>Mexikanische Kunst und Kultur</b>	55
Architektur	55
Kunsthandwerk	58
Malerei	61
Musik	62
Der Peyote-Kult	63
Totenkult	64
Corrida de Toros - Stierkampf	65
Charreada - Das mexikanische Reiterspiel	66
Pelota - Das kultische Ballspiel	67
Voladores - Die Vogelmenschen	68
Ein Dutzend Höhepunkte	<b>69</b>

# Reisen in Mexiko

## Mexiko-Stadt

### Mexiko-Stadt

<b>Die größte Metropole der Welt</b>	74
Ein Streifzug durch die Geschichte der Stadt	76
Rundgänge durch die Stadt	78
Vom Zócalo zur Alameda und zum Chapultepec-Park	79
Sehenswertes in den südlichen Stadtteilen	99
Frida Kahlo	104
Ausflüge in die südliche Umgebung von Mexiko-Stadt	107



Ausflüge in den Norden von Mexiko-Stadt	111
<b><u>tmm</u></b> La Morena Die Schutzheilige Mexikos	114


## Das mexikanische Hochland

<b>Die Route der Unabhängigkeit</b>	126
Quereta ro	126
San Miguel de Allende	131
Dolores Hidalgo	132
Guanajuato	133
San Luis Potosf	136

<b>Das westmexikanische Hochland</b>	138
Toluca und Umgebung	138
Morelia	140
Am Lago Pätzcuaro	141
Uruapän	143
Guadalajara	144
Ausflüge von Guadalajara	147
^   Tequila	148
Aguascalientes	150
Zacatecas	150

<b>Von Mexiko-Stadt nach Süden</b>	152
Cuernavaca	152
In der Umgebung von Cuernavaca	155
Taxco	157

<b>Von Mexiko-Stadt zur Atlantikküste</b>	161
Puebla	161
Cholula	164
Orizaba und Cördoba	167
Veracruz	168



<b>Entlang der Atlantikküste nach Norden</b>	171
La Antigua	171
Zempoala	172
El Tajin	172

## **Baja California - Von Tijuana nach Cabo San Lucas**

<b>Das andere Mexiko</b>	176
<b><i>WHBfIBM</i> Wale-Die Giganten der Ozeane</b>	178
Tijuana	179
<b>Q3SQQI Am Zaun von Tijuana</b>	180
Der Norden der Halbinsel	181
Der Süden der Halbinsel	185

## **Vom Pazifik in die Sierra Madre Occidental**

<b>Mit der Eisenbahn von Los Mochis nach Chihuahua</b>	192
<b><u>WIWBUfM</u> Die Tarahumara</b>	196

## **Große Badeorte am Pazifik**


<b>Von Mazatlán nach Acapulco</b>	204
Mazatlán	204
Puerto Vallarta und Umgebung	205
Die Costa Alegre	206
Ixtapa und Zihuatanejo	208
<b>Acapulco</b>	209
Acapulco- Die Perle am Pazifik	210
Ausflüge von Acapulco	214
<b>Ven Acapulco zur Grenze nach Guatemala</b>	215
Puerto Escondido	
» - und Umgebung	215



Nach Puerto Angel	216
Bahías de Huatulco	217

## **Mexikos Süden: Oaxaca, Chiapas und Tabasco**

<b>Oaxaca</b>	220
Oaxaca-Stadt	220
	224
Ausflüge von Oaxaca	225
Tourist Yu'u	233
<b>Chiapas</b>	236
Tuxtla Gutierrez und Umgebung	237
San Cristóbal de las Casas	238
Gertrude DUBY Blom	242
Ausflüge in die Umgebung von San Cristóbal	243
<u>WM</u> Posh	244
Von San Cristóbal zur Grenze nach Guatemala	246
Von San Cristóbal nach Palenque	247
Palenque	248
Maya-Spuren im Grenzland - Bonampak und Yaxchilán	252
<b>Tabasco</b>	255
Villahermosa	256
Von Villahermosa in den Westen von Tabasco	257



## **Die Halbinsel Yucatán**

<b>Im Reich der Maya</b>	260
Ein Streifzug durch die Geschichte	262
Die Kultur der Maya	263
Die Maya - Begabte Mathematiker und phantastische Astronomen	264

<b>Das Land zwischen Merida und Cancün</b>	268
Die Stadt Merida	268
Ausflüge von Merida in den Norden	272
Die »klassische« Rundreise von Merida in Richtung Süden	274
Von Merida nach Cancün	282
Cancün	291
Die Isla Mujeres	293

<b>Die Karibikküste von Cancün nach Chetumal</b>	295
Von Cancün nach Playa del Carmen	295
Die Isla Cozumel	297
Kleine Badeorte im Tulum-Korridor	304
Tulum	307
Cobä	311
Durch den Parque Nacional Sian Ka'an nach Chetumal	314

## Serviceteil

• Adressen und Tips von Ort zu Ort	322
Reiseinformationen von A bis Z	382
Sprachführer und Glossar	401
AbJaildungsnachweis	406
	407



## Verzeichnis der Karten und Pläne

Indio-Bevölkerung in Mexiko	22	
Mexiko-Stadt Weg 1	80/81	
Mexiko-Stadt Weg 2	100/101	j
Die südliche Umgebung von Mexiko-Stadt	107	
Die nördliche Umgebung von Mexiko-Stadt	116	
Teotihuacän	118	
Mexikanisches Hochland	128/129	
San Miguel de Allende	130	j
Guanajuato	133	
Guadalajara	144	
Cuernavaca	152	j
Taxco	157	j
Puebla	162	
Von Mexiko-Stadt zur Atlantikküste	165	
Veracruz	168	
El Tajín	173	
Baja California	182	
Eisenbahnstrecke von Los Mochis nach Chihuahua	193	
Von Mazatlán nach Acapulco	202/203	
Acapulco	212	
Von Acapulco zur Grenze nach Guatemala	214	
Oaxaca-Stadt	221	
Monte Albán	225	i
Die Umgebung von Oaxaca-Stadt	228	i
Yagul	232	!
Mitla	235	j
Chiapas und Tabasco	236/237	'
San Cristóbal de las Casas	240	
Palenque	249	
Die Halbinsel Yucatán	260/261	
Merida	269	g
Dzibilchaltún	273	
Uxmal	275	
Kabáh	278	
Sayil	280	
Labná	280	
Chichen Itzá	283	\
Cancún	292	
Isla Cozumel	298	
Tulum	307	
Cobá	311	,: