

Süd-Indien

Richtig Reisen

Petra Haubold/
Günter Heil

Inhalt



Vielfalt eines Kontinents - Das Reisegebiet Süd-Indien

Landeskunde im Schnelldurchgang	13
Klima, Monsun, Jahreszeiten	16
Flora und Fauna	18
WSHBIRM Thema Nr. 1 - Der Monsun	17
Die demokratische Verfassung	20
Bevölkerung	22
Wirtschaft	24
Geschichte	
Endlose Kämpfe um Macht, Land und Ruhm	26
Die Frühzeit- Die ersten großen Dekhan- Dynastien vom 2. Jh. v. Chr. bis zum 6. Jh. - Süd-Indien von der Mitte des 6. bis zur Mitte des 9. Jh. - Der Dekhan vom 8. bis zum 13. Jh. - Der tamilische Süden vom 8. bis zum 13. Jh. - Aufbruch in die Neuzeit (13. bis 18. Jh.) - Von den Handelsgesellschaften zum britischen Kolonialreich (17.-19. Jh.) - Der Weg in die Unabhängigkeit	
Fluch und Segen einer innigen Verbindung - Religion und Gesellschaft	41
Vielfalt, Bedeutung und Verbreitung der Religionen - Das labile Gleichgewicht - Die Frühzeit: Vedismus und Brahmanismus- Buddhismus - Jainismus - Hinduismus - Wiedergeburt und Kastenwesen - Die Frau in der Gesellschaft	
Das Mahabharata	52
Für die Rechte der Unberührbaren Bhimrao Ambedkar	54
Manus Gesetzbuch - Verse aus den Büchern VIII und IX	56


Einer oder 6 Millionen? - Die Götter Indiens	58
Die Ramayana	62
Die Krishna-Legende	66
Zu Ehren der Götter - Kunst und Kultur in Süd-Indien	74
Die Sakralbauten Süd-Indiens	
Die Fels- und Tempelbauten in der kunstgeschichtlichen Entwicklung	
Die Tempelbauten auf dem Dekhan	
Die Moslem-Architektur in Süd-Indien: Schwerpunkt Dekhan	
Der indische Film	92
Südindischer Tanz	93
Die Devadasis, die Tempeltänzerinnen	96



Reisen in Süd-Indien

Maharashtra

Mumbai (Bombay) - Die Stadt der Widersprüche	102
Geschichte - Streifzüge durch eine facettenreiche Stadt	
Ankunft in Mumbai	108
Die Umgebung von Mumbai	115
Elephanta - Die Hohe Kunst der Steinbildhauer - In einer anderen Welt: Vor den Toren Mumbais - Höhepunkte frühbuddhistischer Höhlenarchitektur	
Terra incognita: Die Küste zwischen Mumbai und Goa	122
Auf dem Dekhan	128
Pune - Zum Erholen in die kühlen Höhen - Ein Tempel für die Göttin: Kolhapur - Die Umgebung von Kolhapur	
Shivajj-Land - Die Umgebung von Mahabaleshvar	132





**Aurangabad - Touristenzentrum
im nördlichen Maharashtra** 139

Die Umgebung von Aurangabad:
Ajanta und Ellora, Highlights in
Maharashtra - Nasik- Die Umgebung
von Nasik: Pandu Lena

Nagpur, die Mitte Indiens 152

Die Umgebung von Nagpur -
Das Bor-Wildschutzgebiet-
Chandrapur (Chandra) -
Der Taroba-Nationalpark

Goa

Panaji (Panjim), die Hauptstadt 160

**Old Goa - Aufstieg und Untergang
einer Weltstadt** 162

Umgebung und Hinterland von Panaji 166

Chorao Island-Vogelschutzgebiet -
Hindu-Tempel bei Ponda -
Die Wildschutzgebiete von Bondia und
Molem - Vasco da Gama, Marmagao
und Bogmalo

Der Norden und seine Strände 168

Mapusa- Fort Aguada, Calangute, Baga -
Anjuna, Chapora, Harmal

Der Süden und seine Strände 170

Margao - Colva Beach und Benaulim -
Von Varca bis zum Cabo de Rama -
Palolem Beach



Karnataka

Bangalore - Die sauberste Stadt Indiens 176


**Mysore -
Touristenzentrum des südlichen Dekhan** 180

Umgebung von Mysore: Brindavan
Gardens - Srirangapatna - Somnathpur -
Ranganathitoo-Wasservogel-
Schutzgebiet - Bandipur-Nationalpark -
Madikere (Mecara) und
Coorg - Nagarhole-Nationalpark

Von Hassan zu den Meisterwerken derHoyshala	187
Hassan - Belur - Halebid - Sravana Belgola	
Aufstieg und Fall eines Weltreiches: Vijayanagar	194
Hospet - Hampi/Vijayanagar - Von Hampi Bazar nach Anegondi - Anegondi-Von Kamalapuram nach Hospet	
Verborgene Schätze - Tempelstätten der Späten Chalukyas	205
Harihar - Kuruvati - Haveri - Rattehalli - Baigame - Banavasi - Hangal - Gadag Betgiri - Lakkundi - Saundatti-Yellama	
Höhepunkte früher Tempelbaukunst - Zentren der Frühen Westlichen Chalukyas	211
Badami - Aihole - Pattadakai - Mahakuta	
Hauptstädte der Dekhan-Sultanate	219
Bijapur - Gulbarga - Bidar	
Von Goa entlang der Küste nach Mangalore	227
Gokarn - Jog Falls - Bhatkal - Maravanthe - Udipi - Mudabidri - Venor-Sringeri	

Andhra Pradesh

Hyderabad - Stadt der Perlen	236
Golkonda	241
H D ^ I Die Gräber der Qutb Shahi Dynastie	242
Von Hyderabad ins Reich der Kakadiyas	244
Warangal - Hanamkonda - Palampet - Bhadrachalam - Vishakhapatnam (Vizag) - Simhachalam	
Das Godavari-Delta	248
Rajahmundry - Kakinada - Chalukya- Bhimavaram - Biccavolu - Draksharama - Vijayawada	
Die Umgebung von Vijayawada	250
Mogalrajapuram - Undavalli	



Auf dem Weg nach Amaravati	251
Guntur-Amaravati	
Auf dem Weg nach Nagarjunakonda	252
Nagarjunasagar/Vijayapuri - Nagarjunakonda - Srisailem	
Von Kurnool nach Alampur	254
Kurnool -Alampur- Mahanandi	
Auf den Spuren der Könige von Vijayanagar	257
Tadpatri - Hindupur - Penukonda - Lepakshi - Cuddapah - Pushpagiri - Die Höhlen von Bhairavakonda - Im Dschungel der Ostghats: Ahobilam - Tirupati und Tirumala	
Umgebung von Tirupati	262
Chandragiri - Sri Kalahasti	

Tamil Nadu

Madras - Stadt mit Vergangenheit	266
Umgebung von Madras	272
Pulicat - Cholamandal - Covelong (Kovilam) - Mamallapuram - Tirukkalkundram - Vedanthangal	
Heilige Stadt mit berühmten Tempeln	278
Kanchipuram - Vellore - Gingee - Tiruvannamalai	
Pondicherry	284
<u>WHIBUMM</u> Der Sri Aurobindo-Ashram und Auroville	286
Tanjavur und das Cauvery-Delta	288
Tiruchirapalli-Srirangam-Tanjavur, die Hauptstadt der Cholas - Darasuram - Kumbakonam - Gangaikondacholapuram - Chidambaram - Tarangambadi - Pudukkottai	
Die Umgebung von Pudukkottai	299
Narttamalai - Sittannavasal - Kudumiyamalai - Tirmumayam - Rameshvaram	




Madurai und Umgebung	302
Madurai, die Perle des Südens - Alagarkoil - Anamalai - Tirupparan- kundram - Srivilliputtur - Sankarankoil - Kalugumalai -Tirumalaipuram - Tirunelveli -Tiruchendur - Kanyakumari - Suchindram - Kalakad-Mundanthurai- Wildschutzgebiet	
Die Blauen Berge - die Nilgiris	312
Ootacamund und Umgebung - Kotagiri - Coonoor - Das Mudumalai-Wildschutz- gebiet - Die Anamalai-Berge - Kodaikanal - Coimbatore	
Die Todas	315
Kerala	
An der Tropenküste Indiens	320
Thiruvananthapuram -Ananas, Papayas und Bananen: Kovalam Beach - Ein Palast ungewöhnlicher Art: Padmanabhapuram - Keralas Backwaters	
Das Periyar-Wildschutzgebiet	327
Auf den Spuren von Vasco da Gama: Kochi und Ernakulam	329
Entlang der Küste nach Norden	332
Trichur - Ponnani - Kozhikode - Mähe - Tellicherry - Sultan's Battery - Kannur - Bekal	
Glossar - Verzeichnis der Fachbegriffe	335



iceteil

und Tips von Ort zu Ort	346
mationen von A bis Z	403
isnachweis	427
uswahl	428
	430



Verzeichnis der Karten und Pläne

Umgebungskarten

Maharashtra, die Umgebung von Mumbai	116
Maharashtra, die Küste zwischen Mumbai und Goa	122
Maharashtra, auf dem Dekhan	129
Maharashtra, die Umgebung von Aurangabad	141
Maharashtra, die Umgebung von Nagpur	152
Goa	160
Karnataka, der Süden	178
Karnataka, Hospet und Umgebung	194
Karnataka, Zentren der Frühen Westlichen Chalukyas	211
Karnataka, von Goa entlang der Küste nach Mangalore	229
Andhra Pradesh, der Süden	244
Andhra Pradesh, der Norden	258
Tamil Nadu, von Madras bis Pondicherry	272
Tamil Nadu, von Pondicherry bis Rameshvaram	289
Tamil Nadu, Niligri-Gebirge	313
Kerala	321

Stadtpläne und Grundrisse

Mumbai (Bombay)	105
Elephanta	117
Pune	128
Mahabaleshvar	133
Aurangabad	140
Ajanta, Felsheiligtümer	142
Ellora, Felsheiligtümer	145
Ellora, Dash Avatara-Höhle	147
Ellora, Kailasha-Tempel	148
Panaji	160
OldGoa	163
Bangalore	177
Mysore	181
Hampi	195
Badami	214
Aihole	215
Pattadakai	217
Bijapur	220
Hyderabad	237
Madras	270
Mamallapuram	273
Kanchipuram	279
Pondicherry	285
Tiruchirapalli	288
Tanjavur	293
Madurai	304
Ootacamund	314
Trivandrum	322
Kovalam Beach	324
Kochi und Ernakulam	330