

Äthiopien

Das Dach Afrikas

11 Reiserouten und 3 Trekkingtouren
Nationalparks, Städte und Sehenswürdigkeiten
mit Skizzen und Stadtplänen
Ausführliche Beiträge zu den
Völkern Äthiopiens
Staat und Wirtschaft, Sprache und Religion
Kunst und Kultur, Geographie, Geologie
Klima und Vegetation
großer Reiseinformationsteil
Pläne zu Hotel- und Unterkunftsmöglichkeiten,
Tierführer

Rainer Waterkamp

258 Farbfotos
7 Themenkarten
1 Routen-Übersichtskarte
11 Routenkarten
3 Pläne der Trekkingrouten
25 Stadtpläne

Zur Einführung

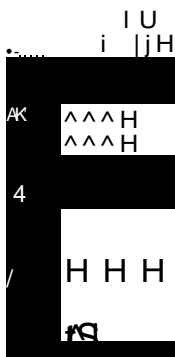
20	Geographie
22	Geologie
26	Klima
27	Vegetationszonen
28	Bevölkerung
30	Völker
42	Frauen
44	Sprachen
46	Religionen
50	Staat und Verwaltung
50	Nationalflagge
52	Gesundheitswesen
52	Bildungswesen
53	Erwerbstätigkeit
54	Wirtschaft und Landwirtschaft
	58 Verkehr
	59 Außenhandel
	59 Bodenschätze
60	Geschichte
	76 Zeittafel
78	Kunst und Kultur
	78 Literatur
	81 Malerei
	83 Musik
	84 Baukunst
	88 Kunsthandwerk

Ortsbeschreibungen

172	Addis Abeba	1
182	Axum	1
190	Debre Damo	1
191	Debre Libanos	1
192	Gonder	1
200	Harer	1
206	Lake Tana	1
212	Lalibela	1

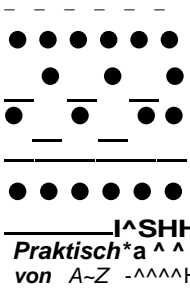
Reiseinformationen

	Reisevorbereitung	1
248	Anreisemöglichkeiten	1
248	An- und Abreiseformalitäten	1
249	Gesundheit, Impfvorschriften	
249	Karte nmaterial	
250	Reisezeit	
251	Zollbestimmungen	




- Unterwegs in Äthiopien
- 252 Apotheken
- 252 Autovermietung
- 253 Banken
- 253 Bücher und Kartenmaterial
- 253 Busse
- 253 Camping
- 253 Diplomatische Vertretungen
- 253 Einkaufen
- 254 Elektrizität
- 255 Feiertage und Feste
- 256 Fluggesellschaften
- 256 Fotografieren
- 257 Hotels und Unterkünfte
- 258 Informationen

Einführung



- 260 Kleidung
- 260 Krankenhäuser und ärztliche Versorgung
- 260 Küche, Essen und Trinken
- 262 Nationalparks und Tierschutzgebiete
- 264 Post, Telefon
- 264 Sicherheit, Kriminalität
- 264 Toiletten
- 264 Umgang, Verhalten
- 266 Währung, Zahlungsmittel
- 266 Zeit
- 266 Sprache




Tips und Adressen von A - 2

- | | |
|-------------------------|------------------|
| 224 Addis Abeba | 238 Gonder |
| 228 Adigrat | 239 Gorgora |
| 229 Arba Minch | 239 Haik |
| 230 Asela | 239 Harer |
| 230 Awasa | 240 Jinka |
| 231 Awash National Park | 240 Kembolcha |
| 231 Awash Station | 241 Lake Langano |
| 232 Axum | 241 Lalibela |
| 233 Bahar Dar | 242 (vekele |
| 234 Debre Berhan | 243 Nazret |
| 234 Debre Marko | 243 Robe |
| 235 Debre Zeit | 244 Shashemene |
| 236 Dejen | 244 Sodere |
| 236 Dese | 245 Weldiya |
| 237 Dire Dawa | 245 Wendo Genet |
| 238 Goba | 246 Wukro |
| | 247 Ziway |

- 268 Ortsregister
- 270 Stichwortverzeichnis

Anhang

- 272 Kleiner Tierführer
- 330 Verzeichnis zum Tierführer



**Reise-
routen**

Historische Route

Von Addis Abeba nach Axum

092 **H H B** Addis Abeba - Debre Libanos - Dejen -
Bahar Dar

96 **^ ^ ^ ^ B** Bahar Dar - Gonder-Debark-Axum

Von Axum nach Addis Abeba

100 **^ ^ ^ H** Axum - Adigrat - Mekele - Weldiya

109 **■■■■■** Weldiya - Dilb - Lalibela

112 **■■■■■** Weldiya - Dese - Debre Sina -
Debre Berhan - Addis Abeba

Ins Oromo-Land

Von Addis Abeba nach Harer und Dese

118 **HH** Addis Abeba - Nazret - Awash - Asbe

Teferi - Deder - Harer

125 **^ ^ ^ H** Awash Station - Gewane - Bati - Dese

Rift Valley Route

Von Addis Abeba zum Omo River

128 **^ ^ ^ H** Addis Abeba - Hosaina - Sodo - Arba Minch

Malt

- 136 ••••• **A r b a** Minch - Gidole - Bako - Jinka -
Ngalibong Hills - Omo Mursi - Murle
143 **H f I** Omorate - Turmi - Chew Bahir -
Erbore - Konso - Arba Minch

Zu den Seen des Rift Valley und ins Borana-Land

- 146 ••••• **A d d i s** Abeba - Mojo - Lake Ziway -
Lake Abijata/Lake Shala - Lake Langano -
Shashemene - Lake Awasa - Dila - YabeNo

Trekking zum Kibish River (Omo National Park)

I Turm - Maji - Adicas - Kibish River -
Corsi - Turm

Trekking im Semien-Gebirge (Semien Mountains National Park)

Debark - Sankaber - Geech - Mietgogo

Trekking im Bale Mountains National Park

I Dinsho - Robe - Goba - Mena