


**Kasachstan
entdecken**

Ärdenwegen
J<?ÄemMeer
Aufgezeichnet von
Dagmar Schreiber


**Trescher
Reihe Reisen**

Vorwort	10
Hinweise zur Benutzung dieses Reiseführers	12
Land und Leute	14
Geographie	16
Relief und Bodenschätze	17
Klima	19
Gewässer	20
Böden und Vegetation	24
Tierwelt	27
Umweltschutz	30
Geschichte	34
Steinzeit und Bronzezeit	34
Die Saken	35
Die großen Wanderungen	36
Die Seidenstraße	36
Trennung der Turkvölker	37
Das mongolische Großreich	39
Zersplitterung und Einigung unter Tamerlan	39
Das kasachische Khanat	40
Machtkämpfe	41
Bestandteil.des russischen Reiches	42
Sowjetmacht und Autonomie	44
Zwangskollektivierung	44
Verbannung in die Steppe	46
Neulandgewinnung	46
Atomtests in der Steppe	47
Bilanz	48
Perestroika, Öffnung, Souveränität	49
Wirtschaft	50
Politik	53
Nationale Identität und nationale Symbole	53
Die Jurte	55
Staatsform und Verfassung	58



Inhalt

Administrative Gliederung	59
Innenpolitik	60
Außenpolitik	62
Bildung und Wissenschaft	63
Bevölkerung	69
Gibt es noch Nomaden?	71
Soziales Gefüge	73
Bräuche und Traditionen	77
Nationalkleidung	85
Religion	86
Kultur und Kunst	89
Angewandte Kunst	89
Musik	90
Bildende Kunst	92
Architektur	95
Literatur	96
Der Wunderpelz des Aldar Kose	99
Theater	101
Film	102
Berühmte Kasachen	103
Kochkunst	112
Speisen und Getränke	113
Rezepte	122
Sprache	123
Sprachführer	125
Hinweise zum Reisen in Kasachstan	136
Almaty und Umgebung	138
Almaty	140
Geschichte	141
Unterwegs in Almaty	148
Sehenswürdigkeiten	155
Märkte	163
Die nähere Umgebung von Almaty	177



Medeo, Gorel'nik, Schymbulak

und Tujuksu-Gletscher

178 5 » , *

Butakovka

181 Pfc j "A •*

Alma Arasan und Tal der

Prochodnaja

182 * .Ä ? ^ ^ L ,

Greifvogelaufzuchtstation

Sunkar

184 M -wKSiaG'S

Alm Kok Dzhaljau

Großer Almatiner See und

Großer Almatiner Peak

• M ^ H * ! * ! : • iW/p

Künstlerdorf Scheber Aul

Sorbulak-See

||B^:\:... v: -:.....:

Zhetisu - Das Siebenstromland 188

Zwischen Tien Schan und

Balchasch See

1 11PIIIP" 1^
10 H H i ^ i d i R ^ M

Die Gebirgrücken des

Tien Schan

^ ^ S ip? , _ . / : ! * • • • • • * ? ^ 4 «

Zweiländertour zum Issyk-Kul

Massiv Zailijskij Alatau

Tal des Kaskelen

Tamgaly und Umgebung

Aksaj-Tal

199 •

Naturschutzgebiet Linker

Talgar

201

Jesik, der blaue See

Turgen-Tal

203 PVBHHHHHHHHHHH
E! 9 ' ^ jgg ^ g ^ ^

Massiv Kungej Alatau

Canyon des Scharyn

Kol'saj-Seen

Kajindy-See

E * AR A

Massiv des Khan Tengri:

Narynkol-Bajankol

Khan Tengri - Herrscher

des Himmels

211 ^ Ü W i ^ W | H | ^ H | ^ ^ ^ ^ | ^ ^ ^ B
23 ^ ^ m ' " «

Massiv Zhongar Alatau

220

Zharkent


Taldykorgan

Tekeli und Tal der Kora


224 0 ^ ^ B « r r ' 0

Inhalt



Tal des Koxu	225
Kurort Kapal Arasan	227
Der Fluß Lepsy und die Zhasylköl'-Seen	228
Die Ebene des Sieben- stromlands	229
Stausee von Kapschagaj	230
Tal des Ile	231
Die Singende Düne im Nationalpark Altyn Emel'	238
Aktau und Katutau - Die Weißen und die Roten Berge	242
Ile-Delta und Balchasch-See	243
Alaköl'-Senke	245
Reiseveranstalter Siebenstromland	248



Südkasachstan - Auf den Spuren der Seidenstraße	252
An der Seidenstraße	255
Die Ausläufer des Talas Alatau	257
Schu	257
Akyrtas	257
Taraz	258
Mausoleum Aischa Bibi	261
Karatau - Die Schwarzen Berge	263
Die Steppenseen	264
Vogelberingungsstation Schakpak	264
Naturreservat Aksu-Zhabagly	265
Aksu-Canyon	267
Mausoleum Domalak Ana	269
Suzak und die Wüste Mojnukum	269
Schymkent	271
Sajram	275
Kazygurt	276
Denkmalkomplex Ismail Ata und das Tal der Rosen	277

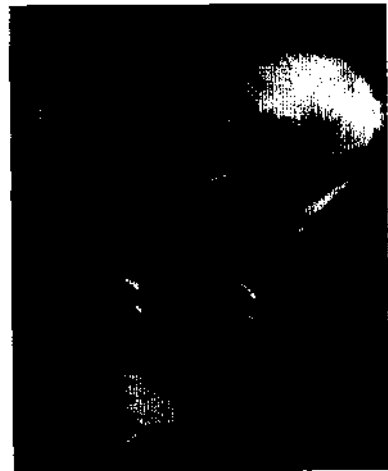



Die Ebene des Syrdarja	277
Otrar	278
Mausoleum und Moschee	
Aristan Bab	281
Turkistan	282
Sau ran	288
Kyzylorda	290
Denkmal Khorkhyt-Ata	293
Baikonur	295
Aralsk und Aralsee	297
Halbinsel Barsakel'mes	301
Reiseveranstalter	
Südkasachstan	302
Sary Arka - Die große Steppe	304
Das Mutterland der Kasachen	306
Astana	307
Rundgang durch die Stadt	311
Zentrale Steppe	319
Al'zhir	319
Tengiz und Korgal'zhiner Seen	319
Karaghandy	321
Westliche Sary Arka und	
Torgaj-Tiefland	325
Kostanaj	325
Besuch bei Filzhandwerkern	326
Die großen Seen	327
Naturschutzreservat Naurzum	327
Ulytau	328
Zhezkazgan	329
Der Norden	331
Kokschetau	331
Burabaj, die kasachische Schweiz	337
Im Osten der großen Steppe	342
Borli, Auezov-Gedenkstätte	343



Inhalt

Zhidebaj, Gedenkstätte für Abaj und Schakarim	344
Der Mittelpunkt Eurasiens	346
Naturschutzgebiet Bajanaul	347
Karkaraly-Gebirge	348
Die Nordseite des Balchasch-Sees	349
Reiseveranstalter Sary Arka	352
Ein Hauch von Sibirien: Altaj und Jertis-Ebene	354
Tor nach Osten	357
Altaj und Altaj-Vorland	357
Öskemen	358
Kalba-Bergrücken	363
Sibinsker Seen	363
Karmen-Kuus	364
Der Stausee von Buchtarminsk	365
Zajsan-See und Kiin-Kerisch	366
Aschutas	368
Der Weg zum Markaköl'	369
Markaköl'-See	370
Nerven behalten im Altaj	371
Nationalpark Katon-Karagaj	372
Ak-Maral	372
Ausgrabungsstätte Berel'skije Raskopki	373
Kurort Rachman Kajnary	375
Bjelucha	375
Bergwerk und Wasserfall von Kokköl'	377
Die Krone	378
Berkutaul	378
Zyrjanovsk	379
Ridder	380
Naturreiservat Westlicher Altaj	381



Die Jertisebene	383
Semej	384
Kurtschatov und Polygon	392
Pawlodar	394
Petropawlovsk	399
Reiseveranstalter Altaj und Jertis-Ebene	400
Kasachstan am Meer	402
Am Kaspischen Meer	404
Halbinsel Mangyschlak	405
Aktau	407
Koskuduk	411
Karagije-Senke	414
Seen Karaköl' und Saura	414
Goldstrand	415
Fort Schevtschenko und Bautino	415
Der Canyon von Tamschalj	417
Die Nekropolen von Mangyschlak	418
Der Mangyschlak Golf	421
Die unterirdischen Moscheen	422
Schopan Ata und Beket Ata	425
Schetpe, Karatau, Scherkhala	425
Ustjurt-Plateau	426
Das Tiefland von Tu ran	429
Oral	430
Der Zhajyk	431
Atyrau	432
Delta des Zhajyk	438
<i>Legende Kaviar</i>	439
Aktobe	441
Reiseveranstalter Westkasachstan	442
Reisetips von A bis Z	444
Anhang	483
Register	491

