

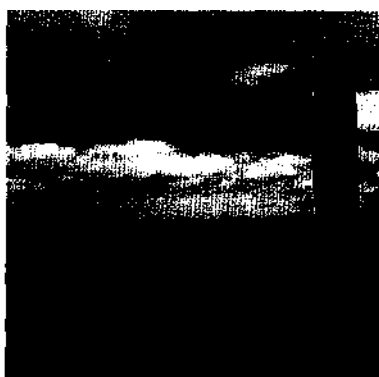
Armenien entdecken

30CX) Jahre Kultur
zwischen West und Ost
Aufgezeichnet von
Jasmine Dum-Tragut

Für Aschot, Arevik
und Zaruhi

Trescher
Reihe Reisen

Vorwort	9
Hinweise zur Benutzung	12
Das Land der Steine	13
Geographie	16
Flora und Fauna	19
Bodenschätze	21
Die Provinzen	21
Ararat - der mythische Berg	23
Die Menschen	26
Geschichte	32
Die frühe Besiedlung des armenischen Hochlandes	32
Das urartäische Erbe Armeniens	36
Die armenischen Reiche	40
Armenien in der Neuzeit	45
<i>Die Diaspora-Armenier</i>	48
Der armenische Staat	50
Die nationalen Symbole	52
Der umstrittene Paradiesgarten - Karabach	53
Alltagsprobleme	56
Wirtschaft	59
Bildungswesen	61
Das armenische Christentum	63
<i>Die Legende von Grigor dem Erleuchter</i>	64
Die Kirchenfeste	65
Die Messe	66
Matagh, das Tieropfer	68
Armenische Kunst	69
1500 Jahre geschriebene Kultur	69
Der Klang der Berge: armenische Musik	72
Die armenische Malerei	75
Architektur und Skulpturkunst	77
Ein Kreuz im Stein-Chatsch'khare	82
Glossar	84
Die armenische Küche	86
<i>Rezepte</i>	92
Die armenische Sprache	93




Inhalt

Das armenische Alphabet	98
Kleiner Sprachführer	100
Jerevan	109
Von der Festung zur Großstadt	112
Tuff, Basalt und Glas - das Stadtbild Jerevans	114
Auf einem der Jerevaner Hügel	117
Ein Spaziergang durch das Zentrum	119
Entlang des Hrazdan	125
Im grünen Hufeisen Jerevans	133
<i>Davith von Sasun</i>	136
Im Norden der Stadt	138
Der Nordwesten der Stadt	138
Tsitsernakaberd	141
<i>Der alte Kranich</i>	142
Erebuni --die Grundmauern Jerevans	143
Karmir Blur	145
Schengavith	146
Die Außenbezirke Jerevans	148
Avan	148
Khanakher	149
Noragavith	150
Die Kirchen von Jerevan	152
Kathoghike	152
Petros und Poghos	154
Surb Hovhannes	154
Surb Anania oder Zoravar	155
Die Museen Jerevans	157
Historisches Museum	157
Gemäldegalerie	159
Matenadaran	162
Erebuni-Museum	166
Museum des Völkermords	168
Museum des Großen Vaterlän- dischen Krieges 1941-1945	168
Geologisches Museum	168
Museum für Moderne Kunst	169
Die Kindergalerie	170






Paradschanov-Museum	170
Rund um die Araratebene	175
Die Provinz Armavir	178
Vagharschatpat/Edschmiatsin	178
Die Kathedrale von Edschmiatsin	181
SurbGajane	184
Surb Hriphsime	186
Surb Schoghakath	187
Zvarthnots ¹	189
Aragats	190
<i>Musaler</i>	191
Armavir und Umgebung	193
Metsamor	194
Sardarapat	196
Die Provinz Aragatsotn	198
Aschtarak	199
Entlang des Khasach nach	
Norden	203
Mughni	203
Karbi	204
Ohanavan	205
Saghmosavankh	207
Artaschavan	211
Astvatsenkal-Vankh	212
Am Ufer des kleinen Sees	214
Jeghipatrusch	216
Aparan	216
Die fremden kurdischen Dörfer	219
Entlang der alten Handelswege	
nach Gjumri	221
Oschakan	221
Aghts'kh	222
Kosch	224
Schamiram	226
Arutsch	227
Irind	233
Thalin	234
Daschtadem	236
Mastara	237
Auf den Höhen des Aragats	238





Inhalt

Bjurakan	238
Amberd	240
Tegher	242
Die Provinz Kotajkh	244
Die Schluchten des Hrazdan - der Weg nach Norden	246
Ptghni	246
Arzni	246
Argel (Lusakert)	247
Bdschni	248
Hrazdan	252
Makhravankh	252
Tsaghkadzor	254
Jenseits der östlichen Gebirgsketten	258
Jeghvard	260
Buzhakan	260
Kaputan	262
Der Osten Kotajkhs	263
Garni	263
Geghard	269
Havuts'thar	274
Der Norden	275
Die Provinz Schirak	278
Pemzaschen	278
Arthik	281
Haritschavankh	282
Gjumri	285
Das Museum für Volks- architektur und Stadtleben	289
Marmaschen	292
Dschraphi	294
Anipemza	296
Die Provinz Lori	298
Vanadzor	299
Die Klösterstraße	303
Kurthan	303
Khobajr	305
<i>Hovhannes Thumanjan</i>	306
Odzun	308



Ardvi	311
Auf dem Weg nach Sanahin	312
Haghbat	317
Achthala	323
Das Erdbebengebiet	325
Die Provinz Tavusch	327
Dilidschan	328
Haghartsin	336
Gösch	341
Idschevan	345
Makharavankh	346
Atscharkut	349
Voskepar	352
Das unzugängliche Tavusch	352
Tsch'intsh'in	353
Varagavan	354
Der Norden von Tavusch	355
Die Provinz Gegharkhunikh	357
Sevan - die blaue Perle Armeniens	357
Das Kloster	359
Ein russisches Dorf	362
Ltschaschen	363
Hajravankh	364
Noratus	365
Gavar	367
Dzoragjugh	367
Nerkhin Getaschen	369
Makhenis	369
Der Süden	371
Die Provinz Ararat	374
Dvin	374
Artaschat	377
Chor Virap	379
Der Nationalpark im Herzen der Araratebene	381
Urts'adzor	383
Die Provinz Vajots' Dzor	384
Areni	385
Noravankh	386
Gladzor	390



Inhalt

Schatin	394
Jeghegis	395
Gndevankh	397
Dschermuk	399
<i>Das Brot der Erde - Lavasch</i>	402
Selim	404
Die Provinz Sjunikh	406
Angeghakoth	406
Schakhi und Sisian	408
Thanahat	310
Zorakhar	411
Aghitu	413
Vorotnavankh	414
Goris	418
Chndzoresk	420
Die vergessenen Dörfer: Choth, Schinuhajr und Halidzor	421
Tathev	423
Jerits'avankh	435
Kapan	436
Vahanavankh	438
Die Pfade der Karawanen - die Seidenstraße in Armenien	440
Über Stock und Stein-ausgewählte Wanderungen in Armenien	442
In den Walnußhainen von Garni (Kotajkh)	442
Havuts'thar (Kotajkh)	444
Die Schlucht des Khasach (Aragatsotn)	445
Im Schatten Gladzors-Spitakavor Astvatsatsin (Vajots'dzor)	447
Chndzoresk (Sjunikh)	451
Schinuhajr (Sjunikh)	452
Reisetips von A bis Z	455
Armenien im Internet	469
Über die Autorin	470
Personen- und Sachregister	471
Ortsregister	473

