

INHALT

Ecuador erleben	12
Vier Regionen -	
zwei Hemisphären - ein Land.....	12
Ecuador auf einen Blick.....	14
Geologie	17
Regionen und Landschaftsformen.....	17
Vulkanismus.....	21
Überwachung und Vorhersage vulkanischer Aktivität.....	26
Fauna und Flora	29
Tierwelt.....	29
Urwälder.....	32
Alexander von Humboldt und andere Naturforscher in Ecuador.....	36
Ethnische Gruppen	42
Die Indigenas.....	42
Im Andenhochland.....	42
Im Oriente.....	46
Die Huaorani-Indianer.....	50
Ethnische Gruppen an der Küste.....	58
Weitere ethnische Gruppen.....	59
Unternehmen Ecuador	60
Bodenschätze.....	60
La Tala de Bosques - Die Abholzung der Wälder.....	61
Ecuadors Landwirtschaft.....	61
Shrimpzucht und Fischfang.....	66
Kunst und Folklore	67
Artesania.....	67
Musik	74
El pasillo - ein ecuadorianisches Gefühl.....	76
Ecuadorianische Musik heute.....	77
Literatur	78
Geschichte	84
Die Präkolumbische Zeit	84
Das Inka-Imperium	86
Das Erbe von Huayna Cápac.....	89
Der Bruderkrieg.....	89
Die Kolonial-Epoche	90
Atahualpas Tod.....	91
Die Entdeckung des Amazonas.....	92
La Encomienda.....	93
La Real Audiencia de Quito.....	94
Die Vertreibung der Jesuiten.....	95
Der Aufstand der Kreolen.....	96
Die Republik Ecuador	98
La Gran Colombia.....	100
Die Gründerjahre.....	101
Die "Republik des Heiligen Herzens Jesu" (1861-65/69-75)	102
Kakao, Kommerz und Chaos.....	103
Eloy Alfaro und die liberale Revolution (1895-1912)	104
Aufstieg und Niedergang der liberalen Oligarchie (1912-25)	106
La Revolución Juliana.....	106
El Velasquismo.....	107
Die peruanische Invasion.....	108
Die "Bananenrepublik".....	110
Bauzäune, Bananenschalen und politische Ausrutscher.....	111
Eine Allianz für den Fortschritt.....	112
Im Erdölrausch.....	113
Die Politik der letzten 25 Jahre.....	114

Kunstgeschichte	119		119
Arte Colonial.....	.119	La Era Moderna.....	.122
Arte Republicano.....	122	Junge zeitgenössische Künstler	124
Anreise		126
Unterwegs in Ecuador		126
Mit dem Flugzeug.....	126	Mit der Bahn.....	134
Mit dem Bus.....	127	Mit dem Boot.....	135
Welche Kooperative?.....	128	Trampen.....	136
Mit dem Leihwagen.....	132	Stadtverkehr.....	136
Mit dem Fahrrad.....	133		
Essen und Trinken			137
Übernachten			.144
Wissenswertes von A bis Z		146
Ausrüstung und Kleidung.....	146	Militär und Polizei.....	171
Bettler.....	148	Museen und Galerien.....	171
Botschaften und Konsulate.....	149	Nacktbaden/FKK.....	172
Drogen.....	150	Öffnungszeiten.....	172
Feiertage und Feste.....	151	Presse.....	172
Film, Funk und Fernsehen.....	153	Post (correo).....	174
Finanzen.....	154	Souvenirs/Artesania.....	174
Fotografieren.....	157	Sport.....	.176
Gesundheit.....	158	Strom.....	.178
Informationsbüros.....	163	Telefon und Fax.....	.178
Internet-Cafes.....	163	Toiletten und Trinkwasser....	.180
Kartenmaterial.....	164	Trinkgeld, Mehrwert- und Dienstleistungssteuer.....	.181
Klima und Reisezeiten.....	165	Zeit.....	181
Kriminalität und Vorsichtsmaßnahmen.....	167	Zollbestimmungen/Papiere.	182
Märkte.....	170		
Quito		183
Quito Colonial.....	224	Ausflüge in den Noroccidente.....	256
Quito Moderno.....	245	Mindo.....	258
Ausflüge in die Umgebung.....	249	Puerto Quito.....	261
Besteigung der Vulkane Rucu und Guagua Pichincha.....	252		

Panamericana Norte - Straße der Seen 262

Quito-Cayambe-Otavalo- Ibarra-Tulcän.....	262	Intag und Garcfa Moreno.....	278
Die Besteigung des Cayambe.....	265	Nangulvf, Apuela und Gualimän....	279
Ein himmlisches Andensträßchen.....	266	Ibarra	280
Otavalo	267	La Esperanza.....	285
Lago San Pablo.....	274	Baftos Termales de Chachimbiro....	287
Cotacachi - Stadt des Leders.....	275	El Valle del Chota.....	288
Cuicocha-Kraterlagune.....	277	Reserva Ecológica El Angel	289
		Tulcän.....	290

Panamericana Sur - Die Straße der Vulkane 294

Las Illinizas.....	295	Guaranda	347
Nationalpark Cotopaxi	296	El Altar.....	351
Die Besteigung des Cotopaxi.....	300	Vulkan Sangay.....	352
Saquisilí.....	303	Inka-Trail/Camino del Inca.....	355
Latacunga	304	Cuenca	356
Ambato.....	312	Gualaceo.....	374
Banos	318	Chordeleg.....	377
Die Wasserfallroute per Fahrrad.....	327	Bibliän und Azogues.....	379
Aufstieg zum Vulkan Tungurahua.....	329	Ingapirca.....	380
Riobamba	333	El Cajas-Naturschutzgebiet.....	382
ElChimborazo.....	342	Bosque Protector de Mazän.....	384

El Oriente 385

Reserva Ecológica Cayambe-Coca.....	388	Urwald-Lodges am unteren Verlauf des Rio Napo.....	409
Tena.....	389	Nationalpark Yasuni	411
Parque Nacional Sumaco- Napó-Galeras.....	396	LagoAgrio	413
Misahuallf	398	Cuyabeno-Naturschutzgebiet	419
Urwald-Lodges am oberen Verlauf des Rio Napo.....	402	Puyo	425
Coca	404	Dschungeltouren bei Puyo.....	429
		Macas	430

Nordküste - Provinz Esmeraldas 437

Santo Domingo de los Colorados.....	439	Nördlich der Provinz- hauptstadt Esmeraldas	460
Esmeraldas.....	441	Reserva Ecológica Cotacachi-Cayapas.....	466
iAtacames.....	446	San Lorenzo.....	467
JSame.....	453		
iMuisne	456		

Guayaquil	469
Reserva Ecológica Los Manglares de Churute.....	496
Playas Vinces.....	497
	500

Halbinsel Santa Elena und Manabi .502

LaRutadelSol.....	502	Montechristi.....	525
Santa Elena.....	503	Portoviejo.....	.530
Salinas	505	Manta :	533
Ballenita.....	508	Bahia de Caráquez	539
Montanita	511	Canoa	545
Puerto Lopez	517	Weiter nach Norden	
Parque Nacional Machalilla	520	an der Küste entlang	.549

Südliches Ecuador 550

Machala/Puerto Bolivar	551	Zamora.....	.576
Zaruma	561	Parque Nacional Podocarpus	578
Loja	564	Von Loja zur	
Vilcabamba	573	peruanischen Grenze.....	.579

Galäpagos - Las Islas Encantadas 584

Die Entstehungsgeschichte des Archipels.....	585	Eingewanderte und eingeschleppte Tiere	.614
Klima und Meeresströmungen.....	586	Reisen zu und zwischen den Inseln	.616
Von Seefahrern, Siedlern und satanischen Sagen.....	588	Baltra oder San Cristóbal?.	.617
Evolution.....	592	Kreuzfahrten.....	618
Die Flora.....	594	Katamarane.....	.620
Die Fauna.....	598	Praktische Informationen	622

Die Inseln 624

San Cristóbal	625	Sombrero Chino	652
Espanola	634	Bartolome.....	652
Santa Fe.....	636	Santiago	654
Santa Cruz	636	Rábida	655
Puerto Ayora.....	638	Floreana	656
Baltra.....	648	Genovesa	658
Plaza Sur.....	649	Isabela	.660
Seymour Norte.....	.650	Puerto Villamil	.660
Mosquera.....	651	Fernandina	.667
Daphne Mayor.....	651		

Kleiner Sprachführer 668

Sach- und Personenregister .684

Geographisches Register .686







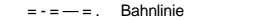


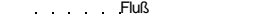




















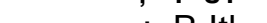





Alles im Kasten

Alles Bananel.....	64/65
Die Vermessung des Äquators	95
Die Schlacht vom Pichincha	100
Protokoll von Rio de Janeiro	109
Notizen aus Absurdistan	118
Eine Busfahrt, die ist lustig!	128
Sicherheit in Quito	187
Adobe-Stil in Quito	228
La Escuela Quitena	233
Vögel über Quito	248/249
Guaguas de Pan - Figuren aus Brotteig	263
Hongos - "Psycho-Pilze" mit Lacheffekt	286
Süßigkeiten aus Banos	327
Der Schatz des Atahualpa	331-333
Die Eispickler vom Chimborazo	346
"Die Teufelsnase" - Mit der Eisenbahn zur Küste runter	353-355
Inka Beat.....	382
Der Indianeraufstand	390
Reinrassiges Reisen im Cuyabeno Reservat	418/419
David gegen Goliath	421-424
Tzantza - Über Sinn und Kunst des Köpfeschrumpfens	434-436
Oberst Muschel und der Aufstand der Schwarzen	442/443
Historisches Strandgut	448
Die kosmischen Visionen der Tolitenos	462-463
Sicherheit in Guayaquil	474
Präkolumbische Keramik der Küstenregion	494/495
Straußenfarm in San Juan	499
La Bailena Jorobada	509
La Tagua.....	523
El Sombrero Fino de Panama - der feinste Strohhut der Welt	525/526
Eloy Alfaro - Revolution und Railway Company	527-529
Die Entstehung des "versteinerten Waldes"	558
Neptunsbecher für dich und mich	560/561
Ein Maulwurfshügel	562
Das Reich der Amazonen	565
Das Prinzip der Plattentektonik	585
Wütende Schwarzfußtölpel und Pinguine mit Fracksausen	632-634

Kartenverzeichnis

Ecuador		Cuenca/Umgebung	375
Übersicht	Umschlag vorne	Nord-Oriente	386/387
Galäpagos		Tena	392
Übersicht	Umschlag hinten	Tena und	
Naturschutzgebiete/ Nationalparks	20	Misahulli/Umgebung	397
Vulkanismus Südamerika	22	Coca	407
Vulkanismus Ecuador	25	Lago Agrio	417
Quito/Übersicht	184/185	Puyo	427
Quito	190/191	Macas	431
Quito/Neustadt	204/205	Esmeraldas	445
Quito Antiguo/Altstadt	209	Atacames	451
Provinz Pichincha	250/251	Provinzen Guayas, Manabi, Los Rios	471
Nördliches Andenhochland	265	Guayaquil	480/481
Otavalo	270/271	Salinas	506/507
Ibarra	283	Manta	536/537
Tulcan	293	Bahia de Caraquez	543
Zentrales Hochland, "Straße der Vulkane"	297	Südliches Ecuador	553
Latacunga	307	Machala	555
Ambato	314/315	Loja	569
Banos	321	Vilcabamba	575
Die Wasserfallroute entlang der Pastaza-Schlucht	328/329	Isla San Cristóbal	626
Riobamba	338/339	Puerto Baquerizo	629
Cuenca	362/363	Isla Santa Cruz	637
		Puerto Ayora	641

Zeichenerklärung für die Karten und Pläne

	Asphaltstraße		berggiptel		Information
	Piste		Vulkan		Parkplatz
	Bahnlinie		Höhle		Telefon
	Fluß		Hochwald		Post
	Strand		Wasserfall		Bushaltestelle
	Gewässer		Heiße Quelle		Taxistand
	Grünanlage		Turm		Flughafen
	Naturpark		Ruine		Tor
	Höhe über NN [m]		Ausgrabung		Einkaufszentrum
			Leuchtturm		Krankenhaus
			Badestrand		Sehenswürdigkeit
			Herberge		Museum