

Kanada • Der Westen Alaska

**British Columbia • Alberta • Saskatchewan • Manitoba
Yukon Territory • Northwest Territories • Nunavut •
Alaska (USA)**

Kurt Jochen Ohlhoff

Unter Mitarbeit von
Rainer W. Hamberger, Katrina Hartje,
Dieter Kreuzkamp, Bärbel Lampe,
Karl Teuschl und Wolfgang R. Weber


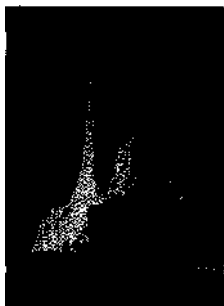


•3/Tb

Inhalt

Magische Weiten - West-Kanada und Alaska

| | |
|--|----|
| Unberührte Natur, alte Kulturen und lebendige Städte | 10 |
| Landeskunde im Schnelldurchgang: | |
| Kanada | 15 |
| Alaska | 17 |
| Die Region heute: Wirtschaft und Umwelt | 19 |
| Landeschronik: | |
| Pelzhändler, Abenteurer und Goldsucher | 24 |
| Schwarzes Gold aus der Leitung | 33 |
| Ureinwohner heute - Zwischen Tradition und Assimilation | 36 |
| Q B ^ O Harry Pollard, Indianerfotograf | 40 |
| Kunst und Kunsthandwerk der Indianer und Inuit | 42 |
| Kanadas Westküste | 42 |
| JUHwfB Potlatch und Totempfähle | 44 |
| Kanadas Norden | 48 |
| Alaska | 49 |
| Sport und Abenteuer | 50 |
| WniOiffm Bären - und wie man ihnen nicht begegnet | 51 |
| Hiking - Bergsteigen - Wildnisabenteuer | 52 |
| Naturerlebnis auf dem Pferderücken: Trailritte und Guestranches | 53 |
| Alles Glück dieser Erde ... Trailritte in die Wildnis | 54 |
| Paradies für Wassersportler | 54 |
| West-Kanada und Alaska aus der Luft | 59 |
| Jagen und Angeln | 60 |
| Wintersport: Die schönsten Skigebiete Kanadas | 62 |



Reisen in West-Kanada und Alaska

British Columbia - Die Küstenprovinz am Pazifik 67

Vancouver: Kanadas Tor zum Pazifik 68

Ein Streifzug durch die Geschichte 71

Downtown zu Fuß 72

Gastown - Chinatown - False Creek und
Granville Island - Stanley Park

Entlang der English Bay bis zur Strait of Georgia: Strände - Museen - Gärten 83

Ausflüge in die Umgebung von Vancouver 85

Steveston Village - North Vancouver und
Grouse Mountain - Garibaldi Park -
Whistler Mountain - Sonnenküste -
Powell River - Fort Langley

Große British Columbia-Rundreise: Kreuz und quer durchs Hinterland 96

Fräser Valley - Lillooet - Cache Creek -
Kamloops - Wells Gray Provincial Park -
Cariboo Road - Williams Lake - Tweedsmuir
Provincial Park - Quesnel - Barkerville -
Prince George - Rocky Mountains -
Okanagan Valley

Simon Fräser- Ein Schotte auf
Entdeckungsreise in British Columbia 99

Mit dem Floß durch
den Fräser Canyon 102

Ausflug in den Südosten
von British Columbia 119

Auf dem Yellowhead Highway von Prince George zum Pazifik 121

Fort St. James - Hazelton - Stewart -
Prince Rupert - Queen Charlotte
Islands

Vancouver Island

Victoria: Beef und Pudding am Ozean 128
Victorias Feste - Victorias Umgebung

**Inselfahrten: Von Victoria nach
Cape Scott und zu den Regenwäldern
an der Westküste** 136

Parksville - Alberni Valley - Pacific Rim
National Park-Campbell River-Strathcona
Provincial Park - Gold River - Cape Scott

WBIBUKM Wale an der Nordwestküste 146

**Kribbeln in der Magengegend:
Auf dem West Coast Trail** 150

Mit der »Lady Rose« nach Bamfield 156

**Alberta - Hochgebirge und
weite Prärien** 159

**Edmonton: Albertas Sprungbrett
zum Norden** 160

I ^ ^ ^ Q Eine komfortable Kunstwelt:
Edmonton Mall 163

**Traumstraße der Rocky Mountains:
Auf dem Icefields Parkway
von Jasper nach Banff** 168

Jasper National Park - Banff National Park -
Banff und die Upper Hot Springs

Die Entstehung der Rocky Mountains 182


Manhattan in der Prärie: Calgary 185

Calgarys Downtown zu Fuß - Ausflüge
innerhalb der Stadt und ihrer Umgebung

WMB Chinook-Wettermacher aus den
Rocky Mountains 194

Cowboys und Rodeos: Die Calgary Stampede 195

**Rundreise durch Süd-Alberta -
Im Land der Schwarzfuß-Indianer
und Dinosaurier** 200



Die >Badlands< von Drumheller- Dinosaur
Provincial Park - Fort MacLeod - Waterton
Lakes National Park - Pincher Creek -
Crownsnest Pass - Turner Valley

Leben wie die Cowboys 207

Saskatchewan und Manitoba: Kanadas Prärieprovinzen 219

**Saskatchewan: Riesige Felder
und ein unwegsamer Norden 221**

Regina - Sehenswertes in der Provinz

Manitoba - Kanadas zentrale Provinz 227

Winnipeg - Sehenswertes in der Provinz

WfIIBRfM Eisbären an der Hudson Bay 234

Northwest Territories und Nunavut - Kanadas hoher Norden 237

Reisen in den Northwest Territories 241

Yellowknife - Fort Simpson - Nahanni
National Park - Die westliche Arktik

Reisen in Nunavut 247

Die mittlere Arktik-Küste - Baffin Island

Yukon Territory - Auf den Spuren der Goldsucher 251

**WfIIBfifM Der Alaska Highway -
Geschichte einer Legende 254**

Auf zum Yukon! 255

**Rundreisen im Yukon - mit >Stippvisiten<
in Alaska 257**

Whitehorse - Klondike Highway - Dawson
City - Tok - Skagway - Haines

Goldtausch im Yukon 262

**Auf den Spuren der Goldgräber:
Über den Chilkoot-Pass zum Yukon 270**



| | |
|---|-----|
| Mit dem Auto zum Eismeer: Auf dem Dempster Highway von Dawson City nach Inuvik | 274 |
|---|-----|

Alaska (USA) 281



| | |
|---|-----|
| >North to the Future< - Auf Alaskas Highways | 282 |
|---|-----|

Anchorage - Kenai-Halbinsel - Glennallen -
Valdez - Prince William Sound - Tok -
Delta Junction - Fairbanks - Denali National
Park - Mount McKinley - Wrangleil
und St. Elias National Park

| | |
|--|-----|
| Thema Wanderer der Meere - Die wunderbare Reise der Pazifik-Lachse | 290 |
|--|-----|

| | |
|---|-----|
| Thema Mit Schwimmern, Skiern und Propellern: Buschpiloten in Alaska | 298 |
|---|-----|

| | |
|---|-----|
| Thema Ganzin Weiß-Alaska im Winter | 306 |
|---|-----|

| | |
|---|-----|
| Thema Kennicott- Die reichste Kupfermine der Welt | 311 |
|---|-----|

| | |
|---|-----|
| Kodiak und Katmai: Land der Bären und der Lachse | 313 |
|---|-----|

Kodiak Island - Katmai Peninsula

| | |
|---|-----|
| ^ ^ ^ ^ >Rendezvous< mit Alaskas Braunbären | 316 |
|---|-----|

| | |
|---|-----|
| Südost-Alaska: Mit der Fähre durch die »Inside Passage< | 319 |
|---|-----|

Ketchikan - Wrangleil - Petersburg -
Sitka - Juneau - Glacier Bay National
Park - Haines - Skagway

| | |
|--|-----|
| Thema Der »Alaska Marine Highway« | 320 |
|--|-----|

| | |
|-------------------------------------|-----|
| Tip White Pass & Yukon Route | 338 |
|-------------------------------------|-----|

Tipps & Adressen

| | |
|-----------------------------------|-----|
| Inhalt | 342 |
| Adressen und Tipps von Ort zu Ort | 345 |
| Reiseinformationen von A bis Z | 408 |
| Abbildungsnachweis | 440 |
| Register | 442 |

