


KANADA



Hintergrund



Welcome to Canada	15
Geschichte	
Geschichtlicher Überblick	18
Kanada, ein Land im Entstehen	21
Die ersten Europäer	27
Kanada im 17. Jh.	33
Unter britischer Herrschaft	43
Die kanadische Konföderation	47
• Thema: Kanadas Geburtsstunde	50
Die selbstbewusste Nation	57
Kanada seit 1945	63
• Im Bild: Die Zukunft fest im Blick	70
Die Menschen	
Auf der Suche nach der kanadischen Identität	76
Franzosen und Engländer	82
Dielnuit.....	89
Kunst und Kultur	
Malerei, Musik, Literatur, Film	99
• Im Bild: Kunst aus der Kälte	108
Industrie und Handel	111
Vielfalt in Töpfen und Pfannen	117

Gute Reise

Kanada erleben	129
-----------------------	------------

Zentralkanada	133
----------------------	------------



Toronto - die Mega-City	137
Ontario - Kanadas Kernland	151
(Cobourg - Peterborough - Kingston -Thousand Islands - Ottawa - Niagara-Fälle - Kitchener - Point Pelee National Park - Bruce Peninsula - Manitoulin Island - Killamey Provincial Park-Algonquin Provincial Park)	
Montreal - ganz Kanada in einer Stadt	179
• Im Bild: Kein Land für Stubenhocker	188
Tour de Quebec	191
(Trois-Rivieres - Ville de Quebec - He d'Orleans - Baie-Saint- Paul - Tadoussac - Parc du Bic - Parc de la Gaspesie - Parc National de Fourillon - Gaspé - Perce)	



Atlantik-Kanada **209**

New Brunswick - Land der Gezeiten **211**

(Edmundston - Grand Falls - King's Landing National Settlement - Fredericton - Saint John - Fundy Islands - Moncton - Kouchibouguac National Park - Caraquet - Sackville)

Nova Scotia - Ciad mile failte **221**

(Halifax - Peggy's Cove - Oak Island - Lunenburg - Kejimikujik National Park - Grand-Pre National Historie Site - Pictou - Cape Breton Island: CabotTrail, Cape Breton Highland National Park)

- Im Bild: Walbeobachtung an der Küste 238

Unbekanntes Prince Edward Island **241**

(Charlottetown - Queens County - Cavendish - Prince County - Summerside)

Newfoundland - Kanada im Abseits **249**

(St. John's- Bonavista Peninsula -Terra Nova National Park -Twillingate - Grand Falls - Deer Lake - Gros Morne National Park - L'Anse-aux-Meadows)

ö, D

Westkanada **259**

Vancouver - Lebensart am Pazifik **263**

British Columbia und Alberta **273**

(Vancouver Island: Victoria, Pacific Rim National Park, Port Hardy - Prince Rupert - Hazelton - Fort St. James - Cariboo Mountains - Hope - Okanagan Valley - Glacier National Park - Banff National Park - Jasper National Park - Edmonton - Calgary-Waterton Lakes National Park)

- Im Bild: Flora und Fauna im Wilden Westen 284

- ^ Thema: Die Calgary Stampede 297


Saskatchewan - die Kornkammer **299**

(Regina - Grasslands National Park - Cypress Hills - Saskatoon - Prince Albert National Park)

Manitoba - eine Stadt und tausend Seen **307**

(Winnipeg - Spruce Woods Provincial Park - Riding Mountain National Park - Duck Mountain Provincial Park - Dauphin)

USAVV' /





Der Norden	317
Yukon - Kanadas Goldstück	319
(Whitehorse - Kluane National Park - Dawson City)	
• Im Bild: Winterwunderland	324
Northwest Territories	313
(Inuvik-Wood Buffalo National Park- Nahanni National Park - Yellowknife - Rankin Inlet)	
Nunavut - Kanadas jüngste Provinz	334
(Cape Dorset - Iqaluit - Auyuittuq National Park Reserve - Baker Lake)	

TOP 50

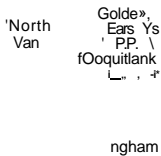
Übersicht	337
------------------	------------

Infoteil-Übersicht	337
---------------------------	------------



Sprache & Minidolmetscher	373
Bildnachweis	376
Register	378

Karten



Kanada Übersicht	Klappe vorne
Kanada	130
Toronto	138
Central Ontario	152
Ottawa.....	156
Montreal	180
Quebec und New Brunswick	192
Ville de Quebec	196
Nova Scotia und P.E.I.....	222
Newfoundland	251
Vancouver	264
British Columbia und Alberta	270
Victoria.....	276
Saskatchewan und Manitoba	300
Yukon Territory	320
Northwest Territories, Nunavut	328
Ottawa und Hüll, Montreal Metro, Toronto Subway & Rapid Transit System.....	Klappe hinten