


F A S Z I N A T I O N E R D E

ENGLAND



INHALT


England und Wales bestehen traditionell aus 52 »counties« – Grafschaften, die auf historisch gewachsenen Einheiten beruhen, heute aber oftmals von Verwaltungsgraftchaften abgelöst wurden. In den Köpfen der Bevölkerung sind diese alten Namen allerdings noch immer geläufig, zumal sie meist mit geografischen Bezeichnungen identisch sind. Teils ist bei den Namen eine Kombination von Hauptort mit der Nachsilbe -shire üblich, wie etwa Yorkshire.



London 8




Südosten 30




Südengand 50



Wales 72



Mittelengland 98



Nordengland 120



Atlas 140

**Internetadressen
mit Register** 154