

297'645

ic

Argentinien

und Falklandinseln

Richtig Reisen

Rolf Seeler

DUMONT



918.2

Inhalt



Das Land der sechs Kontinente

Wo Europa sein ›Silberland‹ entdeckte	12
Landeskunde im Schnelldurchgang	14
Goliath Südamerikas	16
Ein Urbaustein unserer Erde	17
Patagonien: Metapher des Endlosen	18
Klimamosaik	20
Artenvielfalt über 34 Breitengrade	21
Mesopotamien	
und amazonischer Beckenrand	21
Puna und Monte-Region	22
Die patagonische Waldkordillere	23
Feuerlands Farbenzauber	24
Die patagonische Küste	25
Die Pampas	26
Medio Ambiente – Ein gefährdetes Erbe	26
Reservate:	
Die Natur der Natur zurückgeben	26
Umwelt- oder Vogel-Strauß-Politik?	27
Eine noch junge Landesgeschichte	30
Entdeckung und erste Besiedlung	30
Kolonialpolitik und Christianisierung	30
Die Unabhängigkeit	31
Unitarier und Föderalisten	32
Die Konsolidierung zum modernen Staat	32
Die Zeit der Weltkriege	33
Der Peronismus	33
Thema Argentinien's Unsterbliche –	
Perón & Perón	34
Militärregierung und ›Schmutziger Krieg‹	37
Die neue Demokratie	38
Eine pluralistische Gesellschaft	39
Staat und Verwaltung	39
Wirtschaft: Auf in den Mercosur	40




Bevölkerungsspiegel mit Sprüngen	41
Thema Gauchos und Gauchadas	42
Kirche im Aufbruch	46
Kunst und Kulturleben	47
Thema Magie, Mystik, Metaphysik – Die argentinische Literatur	51




Reisen in Argentinien

Buenos Aires – Hauptstadt vieler Welten

Das Zwölf-Millionen-Monster	58
Stadtplan auf Rinderhaut	60
Auf dem Weg ins 21. Jahrhundert	63
Anatomie eines Wasserkopfes	66
Stadtrundgang Buenos Aires	70
Ins City-Leben hinein	70
Thema Teatro Colón – Das Epidauros von Südamerika	76
La Recoleta und Palermo	80
San Telmo und La Boca	83
Thema Träne in der Kehle – Der argentinische ›Tang-go‹	84
Thema ›Macanudo‹ – Lunfardo in Buenos Aires	88
Rund um Buenos Aires	91
Über die <i>Costanera</i> ins Tigre-Delta	91
Tip Über den Kleinen Teich – Stippvisite in Uruguay	94
Vamos al campo!	96
La Plata	97
Thema Vom Kratzpfahl zum Tudorkastell – Estanzien in den Pampas	98





Die Pampas und ihr Hinterland

Wo der Weizen blüht 104

Thema Goldene Ähren –
Wolgadeutsche in den Pampas 106

Wasser ist Leben 108

Thema Mit siebzig Sachen durchs
Espartogras – Der Pampasstrauß 110

Windräder und Töpfervögel 112

Die Seebäderküste entlang 113

Tip Gaucho mit Silberpfeil – In Juan
Manuel Fangios Automobilmuseum 118

Durch die Pampas zu den Südan den 120

Pampine Sierren 122

Córdoba 127

Die patagonische Küste

Auf großem Fu ße – Die Ureinwohner 133

Frühe Forschungsreisen 135

Ressourcen und ihre Grenzen 136

Von Bahía Blanca zum Golfo San Jorge 137

Ins Rio-Negro-Tal 137

Zu den Paradiesen der Meerestiere 140

Thema Moby Dicks Wassermusik –
Wal-Treff in Valdés 142


Tip Ein Spaziergang von
40 Millionen Jahren 145

Vom Golfo San Jorge zur Magellanstraße 146

Ausflug in die patagonische Urzeit 146

Über die Pionierhäfen zum »Kap der
Elftausend Jungfrauen« 149

Tip Wellblech mit Charme –
Estanzen in Südpatagonien 151



Tierra del Fuego/F Feuerland

Thema Die Straße der Tränen 160

Von der Magellanstraße zum Beagle-Kanal 163

Río Grande: Goldgräber und Schafbarone 163

Zauberwald am Lago Yehuin 164

Von Tolhuin nach Ushuaia 166

Ushuaia 167

Thema Die Weiße Wüste lebt –
Übervölkerter ›Welt-Park‹ Antarktis 170

Im Nationalpark Feuerland 172

Am Beagle-Kanal entlang 173

Thema Von der Küchenschublade ins
Britische Museum – Thomas Bridges'
Wörterbuch der Yahgan-Sprache 176

Die Isla de los Estados 177



Die Südatlantikinseln

Die Falklandinseln/Islas Malvinas 180

Thema Der Krieg der 74 Tage
und seine angenehmen Folgen 182

Südgeorgien und die Süd-Sandwich-Inseln 187

Die patagonischen Anden

Am patagonischen Gletscherfeld entlang 193

Thema Patagoniens ›Sixtinische Kapelle‹ –
Höhlenmalereien am Río Pinturas 198


Tip Eine chilenische Zugabe –
Die Carretera Austral 200

In die Kordillerenwälder 201

Tip Mit dem Dampfproß durch die Steppe –
Der Alte Patagonien-Expreß 203

Thema Gruppenbild mit Dame –
Butch Cassidys Räuberbande 206





Die ›Argentinische Schweiz‹	208
Durch Araukanien	216
Thema Surassic Park – Argentinien Saurier-Register hält Rekorde	218

An der Inkastraße entlang

Im Herzen des Cuyo	226
Hexenhöhlen und Seelenbrunnen	226
Die Winzermetropole Mendoza	228
Thema Rebstöcke mit Weltrekord – Argentinische Weine	230
Im Banne des Aconcagua	233
Thema Segeln im Schatten der Sechstausender – Der Andenkondor	234
Thema Das Dach Amerikas	238
Heißer Boden, heißer Wind: San Juan	240


Argentinien's Wilder Westen	241
Wege in die Vorpuna	241
Mondtal und Talampaya-Schlucht	243
Thema Difunta Correa – Der skurrilste Wallfahrtsort der Welt	244
Von La Rioja zum Vulkan Ojos del Salado	246

Hochoasen und Salare	250
Wiege der Poncho-Weberei: Catamarca	250
Die Route der Archäologen	252
Thema Auf tönernen Füßen – Die Diaguita-Kulturen und ihre Rätsel	254
Über den ›Camino de la Puna‹	257

Die argentinische Nordwesten

Puna und Yungas	262
Zurück zur Scholle – Kollas am Scheideweg	263
Pachamamas Erdfarben	265
NOA-Routen	265

Santiago del Estero	266
San Miguel de Tucumán – Garten der Republik	268
Durch die Calchaquí-Täler	270
Thema Schöner wohnen – frühkolonial	272
Salta – Die Hübsche	275
Rund um Salta	280
Über die Cuesta del Obispo ins Kakteenmeer	280
Höhenflug auf Rädern: Der Zug in die Wolken	285
In die Nebelwälder	288
Von Salta zur bolivianischen Grenze	288
San Salvador de Jujuy	288
Durch die Quebrada de Humahuaca	289
Thema Carnavalito	293
In die Puna-Dörfer	294
Thema Apachetas – Mystische Steinpyramiden	295
Tip Keine Angst vor der Puna!	298
Die Nationalparks der Nebelwälder	300
Mesopotamien und die Chaco-Wälder	
Paraná – Vater aller Flüsse	304
Dschungelchronik	305
Straßen und Wasserstraßen	306
Zwischen den Strömen	308
Die Provinzen Entre Ríos und Corrientes	308
Die Iberá-Sümpfe	313
Misiones – Das Land der Roten Erde	315
Ruinen im Busch: Die Jesuitenreduktionen	315
Thema Utopische Städte im Urwald– Der erste Mate-Anbau	316





Die Großen Wasser: Iguazú	321
Über die Sierra zu den Moconá-Fällen	324


Chaco und Formosa	326
El Chaco: Das argentinische Outback	326
Formosas Waldsümpfe und Palmsavannen	330

Thema	Kostbarer Sternenstaub – Meteoriten im Chaco	331
--------------	---	-----

Thema	Das reformierte Gesetz des Dschungels	332
--------------	--	-----

Serviceeteil

Adressen und Tips von Ort zu Ort	338
Reiseinformationen von A bis Z	399
Glossar	416
Abbildungsnachweis	417
Register	418



Danksagung

Der argentinischen Fluglinie **AEROLINEAS ARGENTINAS** sei gedankt für die großzügige Unterstützung bei der Erkundung des ›Landes der sechs Kontinente!‹

Verzeichnis der Karten und Pläne

Buenos Aires

Stadtplan Buenos Aires	68/69
Buenos Aires und Umgebung	91

Die Pampas und ihr Hinterland

Die argentinische Seebäderküste	114/115
Die Provinz La Pampa	120
Die Sierras von San Luis und Córdoba	123
Stadtplan Córdoba	128

Die patagonische Küste

Von Bahía Blanca zum Golfo San Jorge	138
Vom Golfo San Jorge zur Magellanstraße	148

Tierra del Fuego/Feuerland

Tierra del Fuego/Feuerland	158/159
----------------------------	---------

Die Südatlantikinseln

Die Falklandinseln/Islands Malvinas	181
Die Südatlantikinseln	186

Die patagonischen Anden

Das patagonische Gletscherfeld	192
Die Kordillerenwälder	202
Die »Argentinische Schweiz«	209
Araukanien	217

An der Inkastraße entlang

Die Provinzen Mendoza und San Juan	227
Die Provinzen San Juan und La Rioja	242
Die Provinz Catamarca	251

Der argentinische Nordwesten

Stadtplan Santiago del Estero	266
Stadtplan San Miguel de Tucumán	268
Die Calchaquí-Täler	270
Stadtplan Salta	276/277
Salta und Umgebung	280/281
Die Provinzen Salta und Jujuy	290/291

Mesopotamien und die Chaco-Wälder

Die Provinzen Entre Ríos und Corrientes	309
Die Provinz Misiones	315
Die Provinzen Chaco und Formosa	328

