

α 233'69A

Chile mit Osterinsel


Susanne Asal



DUMONT RICHTIG REISEN

918.3

Inhalt



Die verrückteste Physiognomie der Welt

Einladung an die Sinne	10
So südlich ... - Geographie	13
Landeskunde im Schnelldurchgang	16
Schön extrem - Klima	18
Rubinblumen und kleine Kamele - Flora und Fauna	20
Ein Land wird geeint - Geschichte	26
Indianische Kulturen	26
Die Eroberung von Chile	28
Thema Jungfrauen in der Wüste	30
Die spanische Kolonialherrschaft	32
Die Unabhängigkeit	33
Das Ende der Mapuche	34
Der Salpeterkrieg	35
Thema Der Fluch des »weißen Goldes«	36
Aufbruch in die Moderne	38
»Chilenisierung des Kupfers« unter Eduardo Frei	40
Das sozialistische Experiment Salvador Allendes	41
Die Pinochet-Diktatur	43
Thema Das Erbe der Diktatoren - Die Colonia Dignidad	44
Die Demokratie triumphiert	46
Zeittafel	48
Dritte-Welt-Ökonomie und ihre Schattenseiten - Wirtschaft	50
Chiles Wurzeln - Kulturkaleidoskop	53
Thema Chile und seine Dichter	54

Die Kultur der Mapuche	57
Die Schindeln von der Isla de Chiloé	58
Schätze aus dem Meer – Chiles Küche	59

Reisen in Chile

Santiago – Wandel unter der Kordillere

Eine Hauptstadt entsteht	68
Stadtrundgang durch Santiago	70
Rund um die Plaza de Armas	70
Die Umgebung der Alameda	77
Thema Theater in Santiago	78
Zwischen Parque Forestal und Cerro San Cristóbal	82
Tip In die Berge und zum Wein	83
Quinta Normal und Parque O'Higgins	84

Die zentrale Küstenzone – Chiles Meeresstrandbad

Valparaíso – Einmal um die Welt	89
Die Treppen von Valparaíso	91
Viña del Mar – Senkrechtstart in die Sommerfrische	96
Der Litoral Central	99
Von Viña del Mar nach Norden	99
Von Valparaíso nach Süden	101



Der »Kleine Süden« – Land der Mapuche, Land der Deutschen

Die Grenze der Zivilisation 106

Thema Der König von Patagonien 108

Temuco 112

Ausflug in den Parque Nacional Conguillío 114

Die »Chilenische Schweiz« 115

Rund um den Lago Villarrica 115

Ausflüge von Pucón 116

Die Region der Siete Lagos 118

Valdivia 121

Ausflüge von Valdivia 123

Osorno 124

Der Parque Nacional Puyehue 125

Rund um den Lago Llanquihue 125

Ausflug in den Parque Nacional 129

Pérez Rosales 129

Ausflug nach Cochamó 131

Tip Die Bankräuber-Route – Auf den Spuren von Butch Cassidy und Sundance Kid 132

Puerto Montt 134

Die Isla de Chiloe – Die anmutige »Große Insel«

Tip Curanto essen! 139

Unterwegs auf der Isla de Chiloe 142

Ancud 142

Tip Die Körbe von Chiloe 144



Quemchi 145

Dalcahue 146

Die Isla Quinchao 146


Castro 148

Der Süden von Chiloe 150



Die Carretera Austral – Jenseits von Chile

Auf der Carretera Austral gen Süden	158
Rund um Chaitén	158
Zwischen Lago Yelcho und Futaleufú	159
Thema Douglas Thompkins und das Projekt Parque Pumalín	160
Rund um den Parque Nacional Queulat	163
Tip Das Hotel Termas de Puyuhuapi und die Laguna San Rafael	165
Coyhaique und Umgebung	166
Rund um den Lago General Carrera	170
Tip Mit dem Flugzeug über die Anden	172
Am Rande der Welt	175




Magallanes und Feuerland – Glücksritter im tiefen Süden

Punta Arenas	181
Thema Erbsen für Puerto Edén	182
Unterwegs in Magallanes	186
Ausflüge von Punta Arenas	186
Rund um Puerto Natales	187
Der Parque Nacional Torres del Paine	189
Feuerland	193

Der »Kleine Norden« – Das Minenland zwischen La Serena und Chañaral

Rund um La Serena	199
La Serena	199
Das Valle del Elqui	202
Zur Reserva Nacional Pingüino de Humboldt	204



Von Copiapó durch die Kordillere nach Chañaral	206
Copiapó	206

Tip Der Camino del Inca 208

Caldera	209
Parque Nacional Tres Cruces und Ojos del Salado	210
Von Potrerillos zum Parque Nacional Pan de Azúcar	213

Der »Große Norden« – Zwischen Glimmergneis und Vulkanen

Von Taltal nach Antofagasta	220
Taltal	220
Rund um Antofagasta	221

Antofagasta 223

San Pedro de Atacama und Umgebung	228
San Pedro de Atacama	228

Thema Wo Vulkane Menschen sind – Geschichten aus dem *altiplano* 230


Ausflüge in die Umgebung von San Pedro de Atacama	232
Die Laguna Verde	235
Der Salar de Atacama	235
Zu den Vulkanen Miscanti und Miñiques	236
Zu den Tatio-Geysiren und nach Caspana	238
Chiu Chiu	240

Thema Chuquicamata – Der »offene Himmel« 242

 Calama 243

Iquique 245

Unterwegs im »hohen Norden« von Chile	249
Rund um Iquique	249
Arica	250
Das Valle de Azapa	253
Auf dem Weg nach Putre	253



Tip	Indianische Lebensmittel auf dem Vormarsch	254
	Der Parque Nacional Lauca	258

Osterinsel und Juan-Fernández-Inseln


Die Osterinsel	<i>(von Josef W. Schmid)</i>	262
	Der Nabel der Welt	262
	Entstehung und Geographie	262
	Die Insel wird besiedelt	263

Thema	Rätsel aus Stein und Holz – <i>Moai, Ahu und Rongo Rongo</i>	266
	Inselrundfahrt	270

Thema	Wer rutscht am besten auf Bananenschlitten?	274
--------------	--	-----

Die Juan-Fernández-Inseln		280
	Wo Robinson auf Freitag traf	280

Thema	Arche Noah für gestrandete Pflanzen	281
	Die Robinson-Crusoe-Insel	284



Tips & Adressen

Inhalt	289
Adressen und Tips von Ort zu Ort	291
Reiseinformationen von A bis Z	353
Kleiner Sprachführer	366
Glossar	368
Abbildungs- und Quellennachweis	369
Register	370

Verzeichnis der Karten und Pläne

Santiago

Stadtplan Santiago 72/73

Die zentrale Küstenzone

Stadtplan Valparaíso 90

Stadtplan Viña del Mar 98

Litoral Central 103

Der »Kleine Süden«

Stadtplan Temuco 113

»Chilenische Schweiz« 117

Stadtplan Puerto Montt 134

Die Isla de Chiloé 143

Die Carretera Austral

Carretera Austral (Nord) 156

Carretera Austral (Süd) 157

Magallanes und Feuerland

Stadtplan Punta Arenas 181

Magallanes 186

Feuerland 193

Der »Kleine Norden«

La Serena und Umgebung 199

Von Copiapó nach Chañaral 206

Der »Große Norden«

Von Taltal nach Antofagasta 221

Stadtplan Antofagasta 225

San Pedro de Atacama und Umgebung 234

Stadtplan Iquique 245

Iquique, Arica und Umgebung 251

Osterinsel und Juan-Fernández-Inseln

Die Osterinsel 270

Die Isla Robinson Crusoe 284

