

7 251 7 33

MICHAEL IWANOWSKI

BOTSWANA

REISEHANDBUCH

Ausführliche und fundierte Routenbeschreibungen

Wüsten • Sümpfe • Savannen • Hintergrund-Informationen

Historie • Natur • Geographie

Hotels • Lodges • Camps • Safaris • Nationalparks

IWANOWSKI'S  REISEBUCHVERLAG

9V16 2A

Inhaltsverzeichnis

Einleitung	9
Botswana auf einen Blick	10

☞ Die roten Seiten: Highlights, Supertips und Warnungen

1. DIE GESCHICHTE BOTSWANAS VON DEN ANFÄNGEN BIS ZUR GEGENWART	11
1.1 Die Wanderungen der Bantus	11
1.2 Missionare und Pioniere kommen	12
1.3 Ein vergessener deutscher Forscher – Carl Mauch	15
1.4 Die geheimnisumwobene Legende der "Lost City"	18
1.5 Flexibilität der Engländer und Starrsinn der Buren	20
1.6 England gewährt doch noch Schutz	21
1.7 Die Afrika-Konferenz in Berlin	22
1.8 Diplomaten versagen – Militär rückt vor	22
1.9 Betschuanaland soll einer Firma übergeben werden	24
1.10 Wie Cecil Rhodes seinen Einfluß verlor	26
1.11 Der Burenkrieg und der Anspruch der südafrikanischen Union auf Betschuanaland	27
1.12 Ein weißer Mann liebt schwarze Mädchen	29
1.13 Der lange Weg in die Unabhängigkeit	30
1.14 Seretse Khama und seine First Lady Ruth	30
1.15 Die Republik Botswana – reich und entwicklungsfähig	32
1.16 Das Wappen als Symbol des Staates	34
1.17 Zeittafel der wichtigsten geschichtlichen und politischen Ereignisse	34
2. GEOGRAPHISCHE BESCHREIBUNG BOTSWANAS	37
2.1 Klima	37
2.2 Gewässer und Wasserwirtschaft	41
2.3 Großlandschaften und geologische Entwicklung	43
2.4 Wirtschaft	45
2.4.1 Überblick	45
Kooperation im Rahmen der SADCC 47 • Transport und Energie 47 • Beschäftigung 48 • Arbeitskräfte, Export und Landwirtschaft 48 • Aktueller wirtschaftlicher Stand 49	
2.4.2 Bergbau	49
Diamanten 50 • Kupfer 52 • Steinkohle 52 • Sodaasche 52	
2.4.3 Landwirtschaft	54
Überblick 54 • Mit dem Pferd auf Rindertreck durch die Kalahari 57 • Möglichkeiten und Grenzen des Ackerbaus 60	
2.4.4 Tourismus	64
3. BOTSWANA ALS REISELAND	81
3.1 Allgemeine Reisetips von A - Z	81
3.2 Besondere Hinweise für den Individualtouristen	115
3.3 Regionale Reisetips von A - Z	119
3.4 Routenvorschläge	196
Routenübersicht 196 • Routenvorschläge für Individualreisende 196 • Die interessantesten Safari-Routen 197 • Entfernungstabelle 202	
3.5 Verhalten in der Natur	203
3.5.1 Einige Gedanken zur Sicherheit im Gelände	203
3.5.2 Tips zu Tierbeobachtung und -fotografie	210

3.5.3	Die häufigsten Tiere in Botswanas Nationalparks	213
3.5.4	Spuren erzählen Geschichten	236
☞	Die grünen Seiten: Das kostet Sie Botswana	
☞	Die blauen Seiten: Neuigkeiten aus Botswana	
4.	REISEN IN BOTSWANA	241
4.1	Windhoek - Buitepos	241
4.1.1	Zur Strecke	241
4.1.2	Windhoek	242
	Überblick 242 • Basis-Informationen Namibia 243 • Redaktionstips 245 • Katutura - das andere Windhoek 248	
4.1.3	Stadtrundgang	249
	von Francois-Denkmal 249 • Christuskirche 251 • Reiterdenkmal 251 • Alte Feste 252 • Tintenpalast/Gebäude der Nationalversammlung 252 • Windhoeks Burgen 254 • Kudu-Denkmal 254 • Turnhalle 254 • Transna- mib Museum 254 • Meteoriten-Brunnen 254	
4.1.4	Daan Viljoen Wildpark	255
4.1.5	Gobabis - Grenzposten im Osten	257
	Grenzübergang Buitepos / Mamuno 258	
4.2	Buitepos - Ghanzi	260
4.2.1	Zur Strecke	260
4.2.2	Ghanzi - Wildweststadt inmitten des "Rinderlandes"	261
4.3	Ghanzi - Maun	267
4.3.1	Zur Strecke	267
4.3.2	Maun - Botswanas "Safari-Hauptstadt"	267
4.4	Maun - Moremi (Xakanaxa)	273
4.4.1	Zur Strecke	273
4.4.2	Allgemeine Informationen zu den privaten Safari-Lodges	275
	Die Hauptanbieter im generellen Vergleich 277	
4.4.3	Moremi Game Reserve	279
	Überblick 279 • Geographie 281 • Fahrten in Moremi 282	
4.4.4	Das Okavango-Delta	284
	Überblick 284 • Geschichte und Bevölkerung 290 • Geologie 291 • Del- ta-Regionen 292 • Klima und Reisezeit 293 • Ökologische Probleme 293	
4.5	Moremi (Xakanaxa) - Savute (Chobe NP)	296
4.5.1	Zur Strecke	296
4.5.2	Die Flußsysteme Kwando, Linyanti, Chobe und Savuti	298
4.5.3	Chobe NP	302
	Hauptgebiet (östlich von Kasane, am Chobe-Fluß entlang gelegen) 302 • Gebiet südlich des Chobe 303 • Westteil bei Savute 304	
4.5.4	Abstecher von Savute zum Linyanti	304
4.6	Savute - Kasane	306
4.6.1	Zur Strecke	306
4.6.2	Kasane - Tor zum Chobe NP	307
4.6.3	Alternativ-Strecke nach Serondela/Kasane	309
	1. Teilstrecke: Savute-Nogatsaa 310 • 2. Teilstrecke: Nogatsaa-Kasane 313	

4.7	Kasane/Serondela - Victoria Falls (Zimbabwe)	315
4.7.1	Zur Strecke	315
4.7.2	Victoria Falls	316
	Überblick 316 • Basis-Informationen Zimbabwe 317 • Der Ort Victoria Falls 318 • Redaktionstips 320	
4.7.3	Die Victoria-Wasserfälle – eines der großen Weltwunder	321
	Geologie 321 • Stadien der geologischen Entwicklung 324 • Rundgang 325	
4.8	Von Victoria Falls über den Caprivi-Streifen zurück nach Windhoek/Namibia	332
4.8.1	Zur Strecke	333
4.8.2	Victoria Falls - Katima Mulilo	334
4.8.3	Mudumu NP	339
4.8.4	Kwanndumu (Mamili) NP	341
4.8.5	Abstecher zu den Popa-Fällen und zum Mahango Game Reserve	343
4.8.6	Weiterfahrt/Abstecher nach Shakawe und Tsodilo Hills/Botswana	345
	Shakawe 345 • Tsodilo Hills – ein Buschmannsatelier 347 • Wanderungen in den Tsodilo Hills 350	
4.8.7	Abstecher zum Kaudom Game Reserve	360
	Geologie des Kaudom-Gebiets 362	
4.8.8	Rundu	365
4.8.9	Unterwegs von Rundu zum Waterberg-Gebiet	368
	Straußenfarm 369 • Hoba-Meteorit 370 • Waterberg Plateau Park 371 • Überblick 371 • Tierwelt 372	
4.8.10	Alternativen-Stopovers: Gästefarm Okonjima und Mount Etjo Safari Lodge	378
	Gästefarm Okonjima 379 • Mount Etjo Safari Lodge 381 • Abstecher zu den Dinosaurier-Spuren 382	
4.8.11	Streckenabschnitt Waterberg - Windhoek	382
	Okahandja 383 • Groß-Barmen – die heißen Quellen von Namibia 386	
4.9	Von Shakawe über Sehithwa und Ghanzi nach Windhoek	387
4.9.1	Zur Strecke	387
4.9.2	Abstecher Drotsky's Caves - Aha Hills	389
	Drotsky's Caves 389 • Aha Hills 392	
4.9.3	Etsha	392
4.9.4	Lake Ngami	393
4.10	Kasane - Nxai Pan und Makgadikgadi Pans NP	395
4.10.1	Zur Strecke	395
4.10.2	Unterwegs zum Nxai Pan/Makgadikgadi Pans NP	397
	Nata 397 • Nata Bird Sanctuary 397 • Gweta 398	
4.10.3	Nxai Pan NP und Makgadikgadi Pans NP	399
	Nxai Pan NP 401 • Bushman Pits 404 • Makgadikgadi Pans NP sowie die Makgadikgadi Pans (Ntwetwe und Sowa Pan) 404 • Kubu Island/Sowa Pan 408 • Mmakhama Ruins/Sowa Pan 408 • Kokonje Island 408 • Green's Baobab und Chapman's Baobabs/Ntwetwe Pan 409	
4.11	Gaborone	410
4.11.1	Gaborone	410
	Orientierung 412 • Nationalmuseum 413 • Art Gallery 413 • Orapa House 413 • Gaborone Game Reserve 413 • Umgebung von Gaborone 413 • Odi 413 • Mochudi 414 • Kgale Hill 415 • Mokolodi Nature Reserve 415 • St. Clair Lion Park 415 • Manyana 415	

5.	WEITERE REISEZIELE IN BOTSWANA	416
5.1	Central Kalahari Game Reserve/Khutse Game Reserve	416
5.1.1	Zur Strecke	416
5.1.2	Central Kalahari Game Reserve	418
5.1.3	Tierwelt	421
5.1.4	Deception Valley – das Tal der Owens	421
5.1.5	Khutse Game Reserve	423
	Überblick 423	
5.2	Gemsbok NP/Kalahari Gemsbok NP (= Kgalagadi Transfrontier NP) ..	425
5.2.1	Zur Strecke	425
5.2.2	Zusammenschluß zum Kgalagadi Transfrontier NP	427
5.2.3	Bereich Botswana-Seite (= bislang Gemsbok NP)	428
	Überblick 428	
5.2.4	Bereich Südafrika-Seite (= bislang Kalahari Gemsbok NP-Gebiet)	429
	Überblick 429	
5.3	Tuli Block/Game Reserves	433
5.3.1	Zur Strecke	433
5.3.2	Entstehungsgeschichte	433
5.3.3	Mashatu Game Reserve	435
5.3.4	Tuli Game Reserve	436
6.	STARTPUNKT: JOHANNESBURG	437
6.1	Zur Strecke	437
6.2	Überblick	437
	Basis-Informationen Südafrika 438 • Redaktionstips 442 • Kriminalität – ein leidiges Kapitel 443	
6.3	Geschichte	443
6.4	Sehenswertes	445
	Gold Reef City 445 • Carlton Centre 448 • Mine Dump View Point 449 • Rand Afrikaans University 449 • Lion Park 450 • Krugersdorp Game Reserve 450 • Transvaal Snake Park 450 • Heia Safari Ranch 450 • Balloon Safaris 454 • Museen 454 • Weitere interessante Sehenswürdigkeiten in und um Johannesburg (Zoo 455 • The Wilds 455 • Kwa Zulu Mutzi Shop 455 • Crocodile River Arts and Crafts Ramble 455 • Börse 456)	
6.5	Soweto	460
	Namenserhebung 460 • Entwicklung zum heutigen Soweto 460 • Soweto heute 461	
7.	Stichwortverzeichnis	466

Außerdem weiterführende Informationen zu folgenden Themen:

Carl Mauch – ein Leben für Afrika	15	Zum Problem der Veterinärzäune	56
Informationen über Diamanten	51	Die "Sprache" der Elefanten	215
Informationen zu Sorghum	54	Basis-Informationen Namibia	243
Problem der Überweidung	55	Informationen über die Kalahari	263
BMC – Botswana Meat Commission	55	Informationen über Mekoro	271













































Ein Mann macht Safari-Geschichte:		Sozialeinsätze der deutschen Kolping-	
Colin Bell	278	Familie am Okavango	366
Der Jahreszeiten-Zyklus des Okavango	285	Meteoriten	371
Papyrus – das malerische Schilf vom		Geologie des Waterbergs	373
Okavango	288	Hintergründe zum Herero-Aufstand	373
Wie gefährlich ist die Tsetse-Fliege für		Dr. Heinrich Vedder – der große	
Menschen?	294	Missionar aus Okahandja	383
Elefanten in Überzahl	303	Geschichte und Natur der N'xai und	
Affenbrotbäume (Baobabs)	310	Makgadikgadi Pans	399
Basis-Informationen Zimbabwe	317	Thomas Baines – Forscher und Maler ...	403
Zambezi River Lodge: vom Ingenieur-		Die Kalahari-Jahre von Mark und	
camp zur gediegenen Lodge	336	Delta Owens	421
Der Caprivi-Streifen – Namibias		Buschmänner Südafrikas erhalten	
langer Finger	336	endlich ihr eigenes Land	432
Lizauli Traditional Village	340	Basis-Informationen Südafrika	438
Ostcaprivi – vom Wasser umgebenes		Mini-Quakes: die kleinen Erdbeben, die	
Land	342	Johannesburg erschüttern	445
Die Buschmänner, Urbevölkerung des		Minentänze und Menschenbesichtigungen ...	447
südlichen Afrika	352	Franz Xaver Richter: die Erfolgsstory	
Omiramba – die alten fossilen Flüsse		eines Deutschen in Südafrika	451
der Kalahari	363	Alles über Gold	456

Verzeichnis der Karten und Abbildungen:

Alte Treckrouten	57	Klima	39
Buitepos/Mamuno - Ghanzi -		Klimadaten Maun	40
Streckenübersicht	261	Köcher, Pfeil und Bogen der G!wi-	
Central Kalahari Game Reserve	419	Buschmänner	356
Chobe Nationalpark	312	Kyandumu NP – Übersicht	341
Chobe Riverfront	309	Mahango Wildpark – Übersicht	344
Drotsky's Caves	389	Makgadikgadi Pans	400
Gaborone – Stadtplan	412	Maun	269
Gaborone – Umgebung	414	Maun - Moremi Game Reserve -	
Gcwihaba Caverns (Drotsky's Caves) ...	391	Streckenübersicht	274
Gemsbok Park – Großraum	426	Moremi Game Reserve	280
Gemsbok NP/Kalahari Gemsbok NP ...	429	Moremi (Xakanaxa) - Savute	
Geologische Entstehung der		(Chobe NP) – Streckenübersicht	297
Victoria-Fälle	322/323	Mudumu NP – Übersicht	339
Ghanzi - Maun – Streckenübersicht	268	Niederschläge und Niederschlags-	
Ghanzi – Ortsplan	262	sicherheit	37
Gobabis	258	North East Tuli Game Reserve	435
Grootfontein	368	Nxai Pan – Detailkarte	402
Johannesburg - Gaborone -		Okavango-Delta	152/153
Streckenübersicht	439	Okavango-Delta	286/287
Johannesburg – Stadtzentrum	446	Omiramba – die fossilen Flüsse der	
Johannesburg und Pretoria -		Kalahari	363
Umgebung	440	Popa Falls Naturpark – Übersicht	344
Kalahari Gemsbok Park/Gemsbok NP ...	431	Protektorat Betschuanaland 1885	23
Kasane - Nxai Pan und Makgadikgadi		Rundu	365
Pans NP – Streckenübersicht	396	Rundu - Windhoek -	
Kasane und Kazungula	308	Streckenübersicht	369
Kasane - Victoria Falls -		Savute - Kasane – Streckenübersicht ...	307
Streckenübersicht	315	Shakawe - Rundu/Abstecher Kaudom ...	361
Katima Mulilo	335	Shakawe - Tsodilo Hills -	
Kaudom Wildreservat	362	Streckenübersicht	346
Khutse Game Reserve	424		

Shakawe - Windhoek - Streckenübersicht	388	Victoria Falls - Katima Mulilo - Popa Falls - Streckenübersicht	334
Spazierwege und botanische Exkursionen am Bernabé-de-la-Bar Restcamp	378	Victoria Falls Park und Rainforest Reserve	321
System von Okavango, Kwando/Mashi und Zambezi	298	Viehverteilung	59
Tsodilo Hills	347	Waterberg Plateau Park - Übersicht	372
Tsodilo Hills	351	West-Capri - Übersicht	166
Tuli Block	434	White Water Rafting - die Stromschnellen	329
Variabilität von Abdrücken bei unterschiedlichem Untergrund	237	Windhoek - Buitepos - Streckenübersicht	241
Vegetationszonen	44	Windhoek - Innenstadt	250
Victoria Falls	319	Windhoek - Umgebung	244
Victoria Falls - Capri - Windhoek - Streckenübersicht	333	Wirtschaftsstruktur	46

Legende

	beschrieb. Route/Asphaltstraße		Information
	beschrieb. Route/Asphaltstr. im Bau		Parkplatz
	beschrieb. Route/Piste		Bahnhof
	beschrieb. Route/schlechte Piste		Busbahnhof
	Fußweg/Trekk		Post
	Asphaltstraße		Krankenhaus
	Asphaltstraße im Bau		wichtige Gebäude
	Piste		Bank
	schlechte Piste		Kirche/Relig. Stätte
	Eisenbahn		Hotel/Restaurant
	Flüsse		Lodge
	Strand		Campingplatz
	Sumpf		Tankstelle
	Salzpfanne		Werkstatt
	Nationalparks		Wasserstelle/Pumpe
	Ortschaften		Tor
	Sehenswürdigkeiten		Beobachtungsplatz
	Berge		Beobachtungsboot
	Aussichtspunkt		Picknik-Platz
	Ruinen		National-Monument
	Flughafen		Village
	Landepiste		Game Scout Camp