

x 122 473

WANDERN  
& ERLEBE

796.51(440.3

914.40.3

# ELSASS & VOGESEN



Erich Elsner

Bruckmann

796.51(440.

# INHALT

Zeichenerklärung zu den Tourenkarten 2

Hinweise zur Benutzung 3



## Einführung

8

Weinberge und mehr ... 10

## Die schönsten Wanderungen

22

**1** **Burgruinen im Naturpark Nordvogesen** ☺ 🟩 24

Alte Gemäuer, weite Blicke

**2** **Zur Burgruine Wasigenstein** ☺ 🟩 27

Burgruine über idylischem Steinbachtal

**3** **Der Bastberg bei Bouxwiller** ○ 30

Wo die Hexen tanzen

**4** **Über die Höhen von La Petite Pierre** 🟩 32

Durch das Revier des Rothirschs



- |           |  |     |    |
|-----------|--|-----|----|
| <b>5</b>  | <b>Von Haut-Barr zum Brotschberg</b>               | 😊 🟢 | 35 |
|           | Felsen, Burgruinen, Ausblicke                      |     |    |
| <b>6</b>  | <b>Von Schaeferhof nach Dabo</b>                   | 🟢   | 38 |
|           | Felsenwohnung und Aussichtsfelsen                  |     |    |
| <b>7</b>  | <b>Étang du Coucou und Burgruine Salm</b>          | 🟢   | 41 |
|           | Aussichtspunkt in den mittleren Vogesen            |     |    |
| <b>8</b>  | <b>Zum Kloster Mont Ste-Odile</b>                  | 🟢   | 44 |
|           | Auf Pilgerpfaden zu elsässischem Nationalheiligtum |     |    |
| <b>9</b>  | <b>Auf dem Climont</b>                             | 🟢   | 48 |
|           | Aussichtsreiche Gipfel, abgelegene Gehöfte         |     |    |
| <b>10</b> | <b>Zur Burgruine Ortenbourg</b>                    | 😊 🟢 | 51 |
|           | Trutziges Gemäuer oberhalb von Weinbergen          |     |    |
| <b>11</b> | <b>Zur mächtigen Haut-Koenigsbourg</b>             | 😊 🟢 | 54 |
|           | Touristenattraktion am Vogesenrand                 |     |    |
| <b>12</b> | <b>Die Felsenlandschaft des Taennchel</b>          | 😊 🟢 | 56 |
|           | Legendumwobene Stätte                              |     |    |




**13** **Zum Grand Brézouard**  60

Aussichtsberg an der Route des Crêtes

**14** **Stille Pfade bei Riquewihr**  62

Erholung abseits der Weinstraße

**15** **Der Vogesenkamm über dem Lac Blanc**  65

Amphitheater aus Fels

**16** **Lac Vert und Lac des Truites**  68

Bergbauernhöfe und malerische Bergseen




**17** **Wilde Wasser bei Gérardmer** 😊  71

Wasserfall und romantische Schlucht

**18** **Der Felsenweg am Col de la Schlucht**  74

Abenteuerlicher Anstieg zum Vogesenkamm

**19** **Von Gaschney auf den Hohneck**  78

Um den Karsee Lac de Schiessrothried

**20** **Le Hohneck und der Kastelberg** 😊  80


Hochweiden am Vogesenkamm

**21** **Kreuzweg zum Schauenberg**  83

Wallfahrtskapelle in Aussichtslage

**22** **Auf den Petit Ballon**  86

Gastfreundliche Fermes Auberges

**23** **Im Revier des Auerhahns am Klintzkopf**  88

Panoramatour zu Berggasthöfen

**24** **Auf den Grand Ventron**  90

Kammwanderung mit Ausblicken

**25** **Grenzgang zum Petit Drumont**  93

Am westlichen Rand des Elsaß

- |           |  |         |
|-----------|--|---------|
| <b>26</b> | <b>Über den Grand Ballon</b><br>Höchster Gipfel der Vogesen                                    | 🕒 96    |
| <b>27</b> | <b>Zur Ferme Auberge Freundstein</b><br>Kriegsschauplatz Hartmannswillerkopf<br>am Vogesenrand | 🕒 98    |
| <b>28</b> | <b>Über dem Vallée de la Thur</b><br>Einkehr mit Ausblick                                      | 😊 🕒 101 |
| <b>29</b> | <b>Rouge Gazon und der Lac des Perches</b><br>Seen unterhalb des Vogesenkamms                  | 🟢 104   |
| <b>30</b> | <b>Lac d'Alfeld und Ballon d'Alsace</b><br>Aussichtsgipfel in den Südvogesen                   | 🟢 107   |

### Sehenswürdigkeiten von A bis Z

110

Von Bergheim bis Wissembourg

### Praktische Reise-Informationen von A bis Z

154

Von Anreise bis Wettervorhersage

### Anhang

166

Kleiner Sprachführer 166  
Orts- und Namensregister 167

