

Jürgen Gerlach/Heinrich Nejedly




Kanuwandern in Süddeutschland

30 ausgewählte Flüsse
in Bayern und
Baden-Württemberg

UNIVERSITÄT
STUTTGART



Inhalt

Übersichtskarte		6
Einführung		8
1 Donau		Ferienfahrt 11
2 Lauchert		2-Tage-Fahrt 17
3 Wörnitz		4-5-Tage-Fahrt 21
4 Altmühl		Ferienfahrt 25
5 Vils		2-Tage-Fahrt 30
6 Naab		Ferienfahrt 33
7 Schwarzach		2 Tagesfahrten 37
8 Regen		Ferienfahrt 40
9 Ilz		1-2-Tage-Fahrt 45
10 Untere Isar		2-Tage-Fahrt 49
11 Inn		3-4-Tage-Fahrt 53
12 Salzach		2-Tage-Fahrt 57
13 Alz		2 Tagesfahrten 60
14 Loisach		3-4-Tage-Fahrt 63
15 Mittlere Isar		2-Tage-Fahrt 67
16 Amper		2-Tage-Fahrt 71
17 Iller		2 Tagesfahrten 75
18 Schussen		1-2-Tage-Fahrt 78
19 Neckar		2-3-Tage-Fahrt 81
20 Nagold		Tagesfahrt 85
21 Enz		2-3-Tage-Fahrt 88
22 Kocher		Ferienfahrt 91
23 Jagst		Ferienfahrt 95
24 Tauber		3-Tage-Fahrt 99
25 Fränkische Saale		Ferienfahrt 103
26 Main		4-5-Tage-Fahrt 107
27 Regnitz		2-3-Tage-Fahrt 111
28 Wiesent		1-2-Tage-Fahrt 114
29 Pegnitz		2-Tage-Fahrt 118
30 Sächsische Saale		2-3-Tage-Fahrt 122
Anhang		126