


NEUSEELAND



Hintergrund

Te Ika a Maui - der »Fisch von Maui« 15



Geschichte

Geschichtlicher Überblick	18
Die Ankunft der Maori	21
Europäische Entdeckungsreisen (16.-18. Jh.)	29
Bedsiedlung und Kolonisierung (19. Jh.)	37
Eine neue Nation (19./20. Jh.)	47

Die Menschen

Die Neuseeländer	59
Die Maori heute	67

Kunst und Kultur

Die Kunst der Maori	74
Die kulturelle Szene	83
Essen und Trinken	89
• Thema: Edle Tropfen aus Neuseeland	93
Die Landwirtschaft	97
Spaß mit Sport	103



Die Natur

Im Bild: Nationalparks	108
Die Natur	111
• Thema: Riesenvogel Moa	117
Die Antarktis	120

Gute Reise

Land der Kontraste 131

Die Nordinsel 135

Auckland 139

Das Northland 155

(Bay of Islands - Cape Reinga - Opononi - Waipoua Forest
- Dargaville - Matakohe)

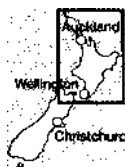
Waikato 165

(Hamilton - King Country - Waitomo Caves)

• Im Bild: Die Kunst der Maori „...“ 168

Coromandel, Bay of Plenty und Eastland 171

(Thames - Coromandel - Port Jackson - Whitianga -
Hot Water Beach - Waihi - Tauranga - Te Puke - Opotiki -
East Cape - Waihou Bay)





Rotorua, Lake Taupo und Tongariro National Park	181
(Rotorua - Waimangu - Waiotapu - Wairakei - Taupo - Tongariro - Ruapehu - Whakapapa - Ohakune - Raethi - Waiouru)	
• Im Bild: Der heiÙe Atem von Rotorua	192
Poverty Bay, Urewera National Park und Hawke Bay	197
(Gisborne - Morere Hot Springs - Urewera National Park - Napier - Hastings - Cape Kidnappers)	
Taranaki, Wanganui und Manawatu	205
(New Plymouth -Wanganui - Whanganui National Park - Ratana - Palmerston North -Tokomaru - Dannevirke)	
Wellington, Kapiti Coast und Wairarapa	213
(Wellington - Kapiti Island -Taratua Forest - Paraparaumu - Lindale Farm - Masterton - Martinborough - Lake Wairarapa - Hutt Valley)	

Die S¼dinsel **229**

Christchurch **233**

(City - Antarctic Centre - Summit Road - Lyttleton - Sumner - Ferrymead - Banks Peninsula)

Canterbury **247**

(Arthur's Pass National Park - Mount Hutt -Timaru - Lake Tekapo - Mount Cook National Park - Weka Pass - Hanmer Springs - Kaikoura)

Nelson und Marlborough **259**

(Picton - Havelock - Blenheim - Canvastown - Nelson - Stoke - Motueka - Abel Tasman National Park - Takaka - Farewell Spit - Kahurangi National Park - Nelson Lakes National Park)

Die Westk¼ste **269**

(Westport - Karamea - Pancake Rocks - Greymouth - Hokitika - Franz Josef Glacier - Fox Glacier - Lake Matheson - Jackson Bay - Haast Pass)

Queenstown-Otago **277**

(Wanaka - Mount Aspiring National Park - Cromwell - Alexandra - Ida Valley - Bendigo - Queenstown und Umgebung)

• Im Bild: Nervenkitzel pur **286**

Southland und Fiordland **291**

(Southernland Falls-TeAnau - Milford Sound - Lake Manapouri - Invercargill - Bluff- Cathedral Caves - Nuggets-Gore)

• Thema: Tracks **301**

Stewart Island **302**

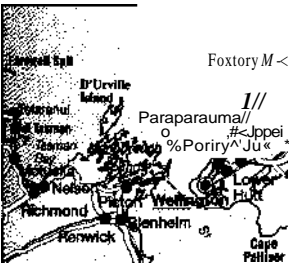
Dunedin **305**

(City - Halbinsel Otago - St. Kilda - Moeraki Boulders - Oamaru)



Mini-Dolmetscher	348
Bildnachweis	350
Register	352

Karten



- Neuseeland
- Auckland
- Nordinsel
- Auckland (Innenstadt)
- Auckland (Vororte)
- Auckland (Umgebung)
- Northland
- Nordinsel (Der Norden)
- Rotorua
- Nordinsel (Der Süden)
- Wellington
- Südinsel
- Christchurch
- Banks Peninsula
- Südinsel (Der Norden)
- Queenstown
- Südinsel (Der Süden)
- Dunedin
- Otago Peninsula

