

a 291482

Teneriffa




Izabella Gawin,
Bernd F. Gruschwitz, Dieter Schulze

DUMONT **RICHTIG
REISEN**

913(460.41)

Wissenswertes über Teneriffa

Teneriffa, ein Kontinent en miniature	12
Vielfältige Landschaft	12
Steckbrief Teneriffa	14
Natur und Umwelt	16
Eine Vulkaninsel im Atlantischen Ozean	16
Die Klimazonen Teneriffas	17
Ein »Galápagos der Pflanzenwelt«	22
Die Fauna der Insel	27
Nationalparks und Naturschutzgebiete	30
Wirtschaft und aktuelle Politik	32
Die wirtschaftliche Entwicklung	32
Teneriffa und seine Menschen	39
Die parteipolitische Landschaft	41
Geschichte	42
Rätselhafte Ureinwohner – die Guanchen	42
Entdeckung und Eroberung	45
Von der Kolonie zur autonomen Region	50
Zeittafel	52
Gesellschaft und Alltagskultur	54
Von der Agrar- zur Dienstleistungsgesellschaft	54
Festhalten an alten Traditionen	55
Musik und Feste	58
Richtig Reisen-Tipp: Auszüge aus dem tinerifischen Festkalender	61
Architektur und Kunst	62
Inselarchitektur zwischen Tradition und Moderne	62
Details der traditionellen Architektur	62
Klassizismus	65
Jugendstil und Eklektizismus	65
Moderne und Postmoderne	65
Die bildende Kunst	67
Das Manifest von El Hierro	68
Kleine und große Ausstellungszentren	69



Essen und Trinken	70
Guachinches im Hinterland	70
Vegetarisches im Aufwind	71
Gerichte aus aller Herren Länder	71
Essenszeiten & Tischsitten	71
Die kanarische Küche: herzhaft, kräftig, gut	73
Richtig Reisen-Tipp: Hausgemachter <i>majo</i>	75
Richtig Reisen-Tipp: Bananenlikör	76
Kanarischer Wein im Aufschwung	76
Kulinarisches Lexikon	79

Wissenswertes für die Reise

Informationsquellen	84
Reise- und Routenplanung	87
Anreise und Verkehr	93
Unterkunft	98
Sport und Aktivurlaub	101
Einkaufen	106
Gut zu wissen	108
Reisekasse/Reisebudget	111
Reisezeit und Reiseausrüstung	112
Gesundheit	113
Kommunikation	114
Sprachführer	116

Unterwegs auf Teneriffa

Kapitel 1 Die Hauptstadt und der Osten

Auf einen Blick: Die Hauptstadt und der Osten	124
Santa Cruz	126
Ein Blick zurück	130
Plaza de España	131
Altes Viertel und Markt	132
Einkaufsmelle	134



Inhalt

Regierungsviertel	134
Rambra	138
Neue Meeresfront	139
Richtig Reisen-Tipp: Stadtpark Garcia Sanabria	139
Richtig Reisen-Tipp: Tagesausflug nach Gran Canaria	146

La Laguna	148
Ein Blick zurück	149
Rundgang	151

Der Osten	160
Candelaria	160
Arafo	166
Güímar	167
Puerto de Güímar	169
Mirador de Don Martín	189
El Escobonal	169
Fasnia	171
Aríco	171
Las Vegas und Los Bianquitos	172

Kapitel 2 Der Süden und die Westküste

Auf einen Blick: Der Süden und die Westküste	176
---	-----

Costa del Silencio	178
El Médano	178
Los Abrigos	181
Las Galletas	182
Orte im Hinterland	184
Von Los Cristianos bis Playa Paraiso	188
Los Cristianos	188
Las Américas	193
Richtig Reisen-Tipp: Zu Gast auf Gomera	194
Costa Adeje	201
Richtig Reisen-Tipp: Whalewatching	204
La Caleta	207
Playa Paraiso	209
Fahrt ins Hinterland	210

Von Abama nach Los Gigantes	217
Abama	217
San Juan	218



Alcalá	218
Puerto de Santiago und Los Gigantes	219
Richtig Reisen-Tipp: Palmenhonig und Wein	223
Orte im Hinterland	223
Richtig Reisen-Tipp: Weitsicht am Cherfe-Pass	224



Kapitel 3 Der Norden

Auf einen Blick: Der Norden	228
------------------------------------	-----

Das Teno-Gebirge und der Nordwesten	230
--	-----

Masca	230
Macizo de Teno	233
Richtig Reisen-Tipp: Abstieg durch den Barranco	234
Buenavista del Norte	235
Los Silos	239
Garachico	239
El Tanque	247
Icod de los Vinos	247
San Juan de la Rambla	251
Los Realejos	252

Valle de Orotava	254
-------------------------	-----

Puerto de la Cruz	254
Richtig Reisen-Tipp: Jardín Botánico	264
La Orotava	271
Richtig Reisen-Tipp: Im Bananenmeer	281




Valle de Acentejo und Valle de Guerra	282
--	-----

Santa Úrsula	282
La Victoria & La Matanza	284
El Sauzal	285
Tacoronte	287
Richtig Reisen-Tipp: Weinmuseum La Baranda	287
Mesa del Mar	289
Valle de Guerra	289
Tejina	290
Tegueste	290
Bajamar	292
Punta del Hidalgo	292

Das Anaga-Gebirge und der Nordosten	294
--	-----

Höhenstraße nach Chamorga	294
---------------------------	-----



Inhalt


Richtig Reisen-Tipp: Ein schwerer Tropfen San Andrés und Igueste	299 300
Richtig Reisen-Tipp: Aus der Wolkenzone zur besonnten Küste	302

Kapitel 4 Das Inselzentrum

Auf einen Blick: Das Inselzentrum	308
--	-----

Anfahrten zum Nationalpark	310
Von Norden über La Orotava	310
Von Nordosten über La Laguna	311
Von Süden über Vilaflor	316
Richtig Reisen-Tipp: Mondlandschaft	318
Von Westen über Chío	319

Teide-Nationalpark	322
El Portillo	323
Richtig Reisen-Tipp: Aufstieg zum Pico del Teide	324
Seilbahn-Talstation	327
Richtig Reisen-Tipp: Los Roques de García	328
Parador	329
Los Azulejos	330
Llano de Ucanca & Zapato de la Reina	330
Boca de Tauce	331



Themen

Getauft mit Schnee	18
Vom Winde verweht	23
Waldbrände	28
Von <i>heredades</i> zu modernen Wassergesellschaften	35
Traditionen auf Teneriffa	40
Herrn und Knechte	44
Karneval – Samba, Salsa und Kommerz	56
<i>Gofio</i> – Brot der Armen	72
Wo sich die <i>chicharreros</i> vergnügen	141
Die »Wunder« der Candelaria	164
Thor Heyerdahl, Fred Olsen und die »Pyramiden«	168
1000 <i>galerías</i> für ein klassisches Element	187
Trockenfeldbau und Bewässerung	212
Der Vulkanausbruch von 1706	246
Der Drachenbaum – Fama und Fakten	250
José de Viera y Clavijo – Chronist des Archipels	253
Lucha canaria – ein Volkssport aus alten Zeiten	291
»Der Traubensaft reift aus« – der Putsch General Francos	314




Alle Karten auf einen Blick

Die Hauptstadt und der Osten: Überblick	124
Santa Cruz: Cityplan	128
La Laguna: Cityplan	150
Die Ostküste	163
Der Süden und die Westküste: Überblick	176
Costa del Silencio	181
Los Cristianos/Las Américas: Cityplan	192
Gomera	194
Costa Adeje: Cityplan	203
Die Westküste	219
Der Norden: Überblick	228
Abstieg durch den Barranco	235
Garachico: Cityplan	241
Puerto de la Cruz: Cityplan	256
La Orotava: Cityplan	272



Inhalt

Die Nordküste	284
Wanderung im Anaga-Gebirge	303
Das Inselzentrum: Überblick	308
Cumbre Dorsal	313
Aufstieg zum Pico del Teide	325
Los Roques de García	328
Reiseatlas Teneriffa	340
Register	332
Abbildungsnachweis/Impressum	352



Vom pittoresken Ort Masca im Nordwesten eröffnen sich überwältigende Ausblicke auf das Teno-Gebirge