

MERIAN

Achtung!
Buch mit Beilage

live!

Madeira mit Porto Santo



Die Levadas – Genusswandern in üppiger
Vegetation • Funchal – Wo schon englische
Aristokraten Urlaub machten

EXTRA MERIAN Quiz
mit Gewinnspiel

NEU
Straßenkarte zum
Herausnehmen

Inhalt








- 4 **Madeira stellt sich vor**
*Interessantes rund um
Ihr Reiseziel*
- 10 **Gewusst wo ...**
*Die besten Tipps und Adressen
der Insel*
- 12 **Übernachten**
Vom Luxushotel bis zur
Landvilla
- 14 **Essen und Trinken**
Degenfisch, Fleischspieße
und süßer Malvasia
- 18 **Einkaufen**
Stickereien, Korbwaren und
Madeirawein
- 20 **Feste und Events**
Am Ende immer Tanz und
Feuerwerk
- 22 **Sport und Freizeit**
Wandern auf Madeira, Baden
auf Porto Santo
- 26 **Familientipps – Hits für Kids**
Fantasie ist gefragt
- 28 **Unterwegs auf Madeira**
*Kompakte Beschreibungen
aller wichtigen Orte und
Sehenswürdigkeiten mit vielen
Freizeit- und Kulturtipps*
- 30 **Funchal**
Funchal ist Madeira
- 48 **Der Osten**
Auf der Sonnenseite der Insel
- 56 **Der Westen**
Versteckte Paradiese und
wilde Schönheit
- 62 **MERIAN-Spezial:**
Blütenparadies Madeira
- 64 **Der Norden**
Schroffe Steilküsten,
sanfte Täler
- 70 **Porto Santo**
Madeiras ideale Ergänzung

10 MERIAN-TopTen
*Höhepunkte auf Madeira,
die Sie unbedingt sehen sollten!*
← S. 1

10 MERIAN-Tipps
*Tipps und Empfehlungen für
Kenner und Individualisten*
S. 128 →

Erläuterung der Symbole

-  Für Familien mit Kindern
besonders geeignet
-  Diese Unterkünfte haben
behindertengerechte Zimmer
-  In diesen Unterkünften
sind Hunde erlaubt
-  **SONSTIG** Alle Kreditkarten werden akzeptiert
-  Keine Kreditkarten werden akzeptiert

*Preise für ein Doppelzimmer
mit Frühstück in der Hauptsaison
Mal bis September:*

- ab 125 € ●● ab 50 €
●●● ab 100 € ● ab 50 €

*Preise für ein Hauptgericht
(ohne Getränke):*

- ab 25 € ●● ab 10 €
●●● ab 17 € ● ab 10 €



82 Routen und Touren

Die schönsten Ausflüge und Wanderungen

84 Inselrundfahrt in den Norden

Kontraste ohne Ende

86 Die Levadas von Rabaçal

Saftiges Grün, steile Felsen und viel Wasser

88 Von Queimadas nach Santana

Grüne Wildnis im Inselnorden

90 Levada do Curral

Ins »Tal der Geretteten«

91 Über den Pico Ruivo nach Encumeada

Hoch oben mit Atlantik-Blick

92 Ponta de São Lourenço

Meerumschlungene Wüste

94 Wissenswertes über Madeira

Praktische Hinweise und Hintergrundinformationen

96 Geschichte

Jahreszahlen und Fakten im Überblick

98 Sprachführer

Nie wieder sprachlos

100 Essdolmetscher

Die wichtigsten kulinarischen Begriffe

102 Madeira von A–Z

Nützliche Adressen und Reiseservice

113 Kartenatlas

120 Kartenregister

122 Orts- und Sachregister

127 Impressum



Karten und Pläne

<i>Madeira</i>	<i>Umschlagkarte vorne</i>
<i>Funchal</i>	<i>Umschlagkarte hinten</i>
<i>Vila Bateira</i>	73
<i>Porto Santo</i>	81
<i>Die Levadas von Rabaçal</i>	87
<i>Ponta de São Lourenço</i>	93
<i>Kartenatlas</i>	113–119

Die Buchstaben-Zahlen-Kombinationen im Text verweisen auf die Planquadrate der Karten, z. B.

→ S. 118, C 11 Kartenatlas

→ S. 73, b 3 Detailkarte innen

→ Umschlagkarte hinten, b 2

Mit Straßenkarte

	1. GEPRÜFTER REISEFÜHRER	
	MERIAN <i>live!</i>	
<input checked="" type="checkbox"/> Schnelle Orientierung	<i>Klarer Aufbau. Übersichtliche Seiten, Verzeichnisse und Karten</i>	
<input checked="" type="checkbox"/> Kompakte Informationen	<i>Alles über Ziele und Umgebung in Kürze, viele nützliche Tipps</i>	
<input checked="" type="checkbox"/> Aktuelle Inhalte	<i>Angaben werden laufend kontrolliert und aktualisiert</i>	

Extra	MERIAN Quiz
	<i>.....</i> S. 55