

Ernst Vogt · Stefan Frühbeis · Andrea Zinnecker ·
Florian Bihler · Thomas Hainz

Südtirol

das etwas andere
Wanderbuch

blv

Südtirol – das etwas

Eisacktal und Wipptal

- | | | | |
|---|--|---|----|
| 1 | | Der Brixner Höhenweg | 12 |
| 2 | | Königsanger hoch über der Bischofsstadt | 14 |
| 3 | | Kreuzwiese und Campiller Berg | 16 |
| 4 | | Glatschalm und Gschnagenhardtwiese | 18 |
| 5 | | Keschnweg und Säbener Klosterberg | 20 |
| 6 | | Albions und Fonteklaus | 24 |
| 7 | | Lajener Ried und Poststeig | 26 |
| 8 | | Von St. Oswald nach Hauenstein | 28 |

Pustertal mit Seitentälern

- | | | | |
|----|--|--|----|
| 9 | | Zur Dreifingerscharte | 34 |
| 10 | | Von Olang zum Pragser Wildsee | 36 |
| 11 | | Vom Pragser Wildsee auf den Seekofel | 38 |
| 12 | | Gsieser Almweg | 40 |
| 13 | | Von Niederdorf nach Bad Altprags | 42 |
| 14 | | Auf dem Römerweg | 44 |
| 15 | | Von der Plätzwiese auf den Dürrenstein | 46 |
| 16 | | Zum Wildbad Innichen | 48 |
| 17 | | Zur Birnlücke im Ahrntal | 50 |

Besser auskennen

Leichte bis mittelschwere Wanderung

Mittelschwere Wanderung

Schwere Wanderung

Kultur zu besichtigen

Panorama und Natur genießen












Gute Einkehrmöglichkeit

Besonders geeignet für Kinder















andere Wanderbuch

Bozen und Umgebung

- 
- | | | | |
|----|---|-----------------------------------|----|
| 18 |  | In den Sarntaler Bergen | 54 |
| 19 |  | Auf die Sarner Scharte | 56 |
| 20 |  | Von Bozen nach Jenesien | 58 |
| 21 |  | Auf das Rittner Horn | 60 |
| 22 |  | Erdpyramiden – Bad Süß | 62 |
| 23 |  | Rittner Seligkeiten-Runde | 64 |
| 24 |  | Tschafonhütte und Völseggs Spitze | 66 |
| 25 |  | Über den Dächern von Bozen | 68 |
| 26 |   | In den Wäldern oberhalb von Bozen | 70 |

Dolomiten
















- | | | | |
|----|---|---|----|
| 27 |   | Rund um den Peitlerkofel | 74 |
| 28 |  | Der Mühlenweg im Campitall | 76 |
| 29 |   | Zur Wallfahrtskirche Heiligkreuz | 78 |
| 30 |  | Durch die Mondlandschaft
im Naturpark Puez – Geisler | 80 |
| 31 |  | Auf der Sennesalm | 82 |
| 32 |  | Im Reich der Fanes | 84 |
| 33 |  | Rund um den Langkofel | 86 |
| 34 |  | Rund um die Dreischusterspitze | 88 |
| 35 |  | Panoramawanderung am Kreuzbergpass | 90 |
| 36 |  | Rund um die Drei Zinnen | 92 |

Vinschgau und Meraner Land

-  37  Aussichtsanzel Dreiländereck
über dem Reschen 98
-  38  Uina – Parade-Schlucht im Schweizer
Grenzgebiet 100
-  39  Dem Laaser Marmor auf der Spur 102
-  40  Die Vertainspitze hoch über Sulden 104
-  41  Im Nationalpark Stifser Joch 106
-  42  Zaalwaal – Leitenwaal – Tscharser
Schnalswaal 110
-  43  Das Knottn-Kino am Rotenstein 114
-  44  Der Vellauer Felsenweg 116
-  45  Aufstieg zur Weißkugelhütte 118
-  46  Vom Schlanderser Sonnenberg
ins Schlandrauntal 120
-  47  Auf das Tisenjoch zur Ötzi-Fundstelle 122
-  48  Zur Pfandlalm im Ultental 124
-  49  Waalweg von Müstair im Münstertal
nach Glurns 126



Südtirols Süden

-    Eppaner Burgenweg:
Schloss Hocheppan – Ruine Boymont 130
-    Dürerweg: Vom Klösterle in St. Florian
bis zu den Pyramiden von Segonzano 132
-   Von der Bletterbachschlucht aufs
Weißhorn 134
-   Von Truden nach Altrei 136
-   Zum Tretsee am Deutschnonsberg 138
-    Von Margreid auf den Fennberg 140

