

ERNST VOGT • STEFAN FRÜHBEIS • ANDREA ZINNECKER • GEORG BAYERLE • MANFRED WÖLL

Bayerische Alpen

das etwas
andere Wanderbuch



Bayerische Alpen – da




















Übersichtskarte

8


Vorwort


10


Oberallgäu


- | | | | |
|---|-------------------------------------------------------------------------------------------------------------------------------------------------------------------------|--------------------------------------------------------|----|
| 1 |   | Auf dem Maximiliansweg vom Bodensee zum Königssee | 14 |
| 2 |   | Über die Schwarzwasserhütte auf das Steinmandl | 16 |
| 3 |   | Übers Eck zum Schneck | 20 |
| 4 |   | Durchs Wildental auf die Mindelheimer Hütte | 22 |
| 5 |   | Über die Gaisalpseen zum Nebelhorn | 26 |
| 6 |   | Der Hochhädrich zwischen Bregenzerwald und Oberstaufen | 30 |
| 7 |   | Fünf-Gipfel-Tour über die Allgäuer Nagelfluhkette | 32 |
| 8 |   | Spieser und Hirschalpe | 34 |
| 9 |  | Auf dem Panoramaweg zwischen Grünten- und Rottachsee | 36 |


Besser auskennen


 Leichte bis mittelschwere Wanderung


 Mittelschwere Wanderung

 Schwere Wanderung

 Kultur zu besichtigen













 Panorama und Natur genießen

 Gute Einkehrmöglichkeit
















 Besonders geeignet für Kinder

etwas andere Wanderbuch

Ostallgäu














- | | | | |
|----|---------------------------------------------------------------------------------------------------------------------------------------------------------------------|-------------------------------------------------|----|
| 10 |   | Bärenmoos und Himmelreich | 40 |
| 11 |   | Um und auf den Aggenstein
in den Tannheimern | 42 |
| 12 |  | Auf den Salober | 44 |
| 13 |   | Über den Schwäbischen Rigi | 46 |
| 14 |   | Schwangauer Runde | 48 |
| 15 |   | Säuling | 50 |
| 16 |  | Schönleitenschrofen | 54 |


Ammergauer Alpen und Wetterstein

- | | | | |
|----|-------------------------------------------------------------------------------------------------------------------------------------------------------------------------|---------------------------------------------------|----|
| 17 |   | Bayerns unbekannter Ahornboden
im Ammergebirge | 58 |
| 18 |  | Über den Klammspitzgrat | 62 |
| 19 |   | Durch die Kuhflucht auf den
Hohen Fricken | 64 |
| 20 |   | Schluchtabenteuer am Fuß der Zugspitze | 66 |
| 21 |   | Zur Reintalangerhütte unterhalb
der Zugspitze | 68 |
| 22 |   | Zum Königshaus auf dem Schachen | 70 |
| 23 |   | Über die Knappenhäuser im Höllental | 74 |
| 24 |   | Auf alten Reitsteigen im Vorkarwendel | 76 |









Isarwinkel und Mangfallgebirge

- | | | | | |
|----|-----------------------------------------------------------------------------------|-----------------------------------------------------------------------------------|--------------------------------------------------|----|
| 25 |  |  | Der Rabenkopf im Walchenseegebirge | 82 |
| 26 |  | | Die Hochalm überm Sylvensteinsee | 84 |
| 27 |  |  | Von Jachenau zum Wasserfall | 86 |
| 28 |  | | Zum Seekarkreuz über Lenggries | 88 |
| 29 |  |  | Bergbahnbummeleien in Oberbayern | 90 |
| 30 |  |  | Durch die Wolfsschlucht auf den
Schildenstein | 94 |
| 31 |  |  | Von Birkenstein auf den Breitenstein | 96 |
| 32 |  | | Der Brunnstein | 98 |



Chiemgau und Berchtesgadener Alpen

33		Der Schmugglerweg	102
34		Der Hochgern im Chiemgau	104
35		Der Zauberwald bei Ramsau	106
36		Steinerne Agnes und Schlafende Hexe	108
37		Vom Königssee zum Funtensee	110
38		Der Untersberg	114

Register 118

Die Autoren/ Verwendete Literatur 119

