

α284594

Iran

Islamischer Staat mit Jahrtausendealter Kultur


Peter Kerber




Trescher Verlag

913(55)

Vorwort	13
Hinweise zur Benutzung	14
Das Wichtigste in Kürze	16
Routenvorschläge	18
Land und Leute	20
Der Iran im Überblick	22
Geographie	23
Klima und Reisezeiten	25
Vegetation	30
Tierwelt	33
Umweltsituation	38
Geschichte	40
Vorgeschichte	40
Elam	42
Vorachämenidische Reiche	49
Das achämenidische Weltreich	50
Das parthische Reich	52
Das sassanidische Reich	53
Die arabische Eroberung	54
Die Abbasiden	56
Die Seldschuken	57
Das ilkhanidische Reich	59
Die Timuriden	61
Die Safawiden	62
Das 18. und 19. Jahrhundert	63
Die Pahlavi-Dynastie	66
Der Iran seit 1979	69
Zeittafel	77
Der iranische Staat	78
Bevölkerung	78
Staatsform	80
Wirtschaft	84
Religion und Gesellschaft	92
Der Islam	92
Nichtislamische Religionen	100
Bildung und Wissenschaft	102
Gesellschaftliche Lage	102
Rechtliche Situation	103
Verhaltensweisen	103





Kultur und Kunst	105
Architektur	105
Literatur	109
Kunstgewerbe	112
Film	114
Musik	115
Sport	116
Speisen und Getränke	117

Stadt und Provinz Teheran	120
--------------------------------------	-----


Moderne Weltstadt Teheran	122
Geschichte der Stadt	122
Orientierung	124
Die Metro	125
Golestan-Palast	127
Rund um den Großen Basar	129
Nationalmuseum	132
Juwelenmuseum	136
Museen im Park-e Laleh	138
Nördlich des Zentrums	139
Saadabad-Palastanlage	143
Niavaran-Palastanlage	145
Kulturzentren und Theater	146
Das moderne Teheran	148
Stätten religiöser Minderheiten	152
Teheran-Informationen	154



Die Umgebung von Teheran	167
Ausflug zum Tochal	167
Stadtfriedhof Behesht-e Zahra	167
Rey	168
Varamin	173
Damavand-Gebirge	175
Karaj	179

Der Norden	180
-------------------	-----

Stadt und Provinz Qazvin	182
Geschichte der Stadt	182
Sehenswürdigkeiten	182
Alamut-Tal	191

Semiran	196
Kharaqan-Grabtürme	198
Von Qavzin nach Süden	199
Ozbaki	199
Stadt und Provinz Zanjan	200
Geschichte der Stadt	200
Basar	200
Soltaniye	202
Ausflug nach Westen	206
West-Azerbaidjan	208
Bevölkerung	208
Takht-e Soleiman	211
Umgebung von Takht-e Soleiman	215
Bukan und Mahabad	217
Hasanlu	218
Orumiyeh	221
Salmas und Umgebung	226
Khoy	227
Bastam	229
Thaddäus-Kloster	230
Maku und Bazargan	234
Tabriz und Ost-Azerbaidjan	235
Geschichte der Stadt Tabriz	235
Sehenswürdigkeiten in Tabriz	237
Stephanus-Kloster	248
Kandovan	249
Östlicher Orumiyeh-See	251
Maragheh	252
Arasbaran-Naturschutzgebiet	257
Zwischen Tabriz und Zanjan	258
Stadt und Provinz Ardebil	261
Geschichte der Stadt	261
Sheikh-Safi-Heiligtum	262
Das Sabalan-Gebirge	266
Lisar-Naturschutzgebiet	267
Von Ardebil zum Kaspischen Meer	269
Rasht und die Provinz Gilan	270
Geschichte der Stadt Rasht	270
Sehenswürdigkeiten in Rasht	273





Die Umgebung von Rasht	277
Bandar-e Anzali und das Mordab	280

Die Provinz Mazandaran	284
Rund um Ramsar	284
Zwischen Chalus und Nur	285
Kelardasht-Hochebene	286
Amol und Babol	287
Sari und Umgebung	289

Die Provinz Golestan	294
Bandar-e Torkaman	295
Gorgan	296
Die Umgebung von Gorgan	298
Gonbad-e Kavus	300
Durch die Turkmansahra	302
Golestan-Nationalpark	305


Die Landesmitte	306
------------------------	-----

Stadt und Provinz Qom	308
Das Heiligtum der Fatemeh Masumeh	310
Grabtürme	315
Weitere Sehenswürdigkeiten	317
Die Umgebung von Qom	321

Die Provinz Markazi	324
Arak	324
Mahallat	324
Saveh	325

Stadt und Provinz Isfahan	327
Geschichte der Stadt	329
Imam-Platz	332
Großer Basar	337
Chehel-Sotun-Palast	338
Chahar-Bagh-Straße	341
Die Brücken	343
Nördlich des Zentrums	344
Südlich des Flusses	350
Weitere Sehenswürdigkeiten	354
Isfahan-Informationen	355

Die Umgebung Isfahans	363
Zur Mündung des Zayandehrud	363
Pir Bakran	365
Rund um Chelgerd	367
Rund um Shahreza	368
Nain und Dasht-e Kavir	369
Rund um Natanz	371
Kashan	375
Die Umgebung von Kashan	381
Stadt und Provinz Yazd	384
Sehenswürdigkeiten in Yazd	385
Zarathustrisches Erbe	393
Die Umgebung von Yazd	397
Die Wüste Dasht-e Kavir	401
Stadt und Provinz Hamadan	403
Sehenswürdigkeiten in Hamadan	405
Die Umgebung von Hamadan	410
Die Provinz Kermanshah	412
Kangavar	412
Bisotun	413
Taq-e Bostan	416
Die Stadt Kermanshah	417
Richtung irakische Grenze	422
Die Provinz Kordistan	424
Sanandaj	425
Die Umgebung von Sanandaj	426
Die Provinz Lorestan	427
Khorramabad	427
Die Umgebung von Khorramabad	428
Der Osten	430
Stadt und Provinz Kerman	432
Sehenswürdigkeiten	434
Die Umgebung von Kerman	439
Bam	443
Die Wüste Lut	445





Stadt und Provinz Semnan	446
Sehenswürdigkeiten	446
Die Umgebung von Semnan	447
Damghan	449
Shahrud	453
Bastam	454

Die Provinz Khorasan	456
Sabzevar	456
Neyshabur	457
Mashhad	458
Die Umgebung von Mashhad	466
Von Mashhad Richtung Süden	470

Die Provinz Sistan und Belutschestan	472
Zahedan	473
Von Zahedan nach Zabol	474
Chabahar	476

Der Süden 478

Die Provinz Fars	480
Shiraz	480
Persepolis	492
Naqsh-e Rostam	500
Pasargadae	501
Sarvistan und Neyriz	502
Firuzabad	502
Bishapur	503
Kurangun	504
Margun-Wasserfall	504

Die Provinz Khuzestan	505
Ahvaz	505
Chogha Zanbil	506
Haft Tepe	507
Susa (Shush) und Umgebung	507
Shushtar	511
Izeh	512

Die Provinzen am Persischen Golf	513
Bushehr	513

Die Umgebung von Bushehr	514
Bandar Abbas	515
Die Umgebung von Bandar Abbas	519
Die Insel Qeshm	520
Die Insel Kish	523

Sprachführer 525

Reisetipps von A bis Z 530

Glossar	536
Der iranische Kalender	540
Literatur	541
Bildnachweis	543
Über den Autor	544
Register	545
Kartenregister	552

Essays

Nationalparks und Schutzgebiete	36
Der Basar	87
Die Seidenstraße	91
Theologen, Philosophen und Mystiker	99
Rezepte	118
Zurkhaneh	142
Die kaspische Region	272
Die schiitischen Geistlichen	314
Polo	336

