


Evamaria Wecker




Via Alpina Gelber Weg

Von der Adriaküste
bis in die Allgäuer Alpen



BRUCKMANN



Rifugio San
Marco und
Monte Pelmo

Inhalt

Vorwort	7
Einführung	9
Die Via Alpina: Eine Entdeckungsreise	9
Der Gelbe Weg der Via Alpina	11

Die Touren

Triestiner Karst

B01	Muggia – Rifugio Premuda		5 Std.	24
B02	Rifugio Premuda – Villa Opicina		5 Std.	26
B03	Villa Opicina – Sistiana		4.45 Std.	28
B04	Sistiana – Gabria – Gorizia (Görz)		8 Std.	30
B05	Gorizia (Görz) – Castelmonte		12 Std.	33



Julische Voralpen

B06	Castelmonte – Rifugio Casoni Solarie		8.30 Std.	42
B07	Rifugio Casoni Solarie – Rifugio G. Pelizzo		8.45 Std.	46
B08	Rifugio G. Pelizzo – Montemaggiore		10 Std.	49
B09	Montemaggiore – Passo Tanamea		5.15 Std.	54
B10.1	Passo Tanamea – Casera Canin		10 Std.	57
B10.2	Casera Canin – Prato di Resia		5.30 Std.	60
B10.3	Prato di Resia – Moggio Udinese		7.30 Std.	63

Karnische Voralpen

B11	Moggio Udinese – Rifugio Grauzaria		7.30 Std.	70
B12	Rifugio Grauzaria – Illegio – Tolmezzo		6 Std.	72
B13	Tolmezzo – Ovaro		10 Std.	75
B14	Ovaro – Sauris di Sotto		7.30 Std.	78
B15	Sauris di Sotto – Forni di Sopra		9.15 Std.	81
B16	Forni di Sopra – Rifugio Pordenone		6 Std.	84
B16.1	Forni di Sopra – Rifugio Padova		5.30 Std.	87
B17	Rifugio Pordenone – Rifugio Padova		5.30 Std.	89

Dolomiten

B18	Rifugio Padova – Rifugio Galassi		6.45 Std.	96
B19	Rifugio Galassi – Rifugio Città di Fiume		7 Std.	99
B20	Rifugio Città di Fiume – Pieve di Livinallongo		8 Std.	102
B21	Pieve di Livinallongo – Passo Pordoi		6.30 Std.	105
B22	Passo Pordoi – Rifugio Contrin		6 Std.	110
B23	Rifugio Contrin – Fontanazzo		6 Std.	113
B24	Fontanazzo – Rifugio Antermoia		4 Std.	116
B25	Rifugio Antermoia – Schlernhaus		5.30 Std.	119
B26	Schlernhaus – Bozen		4.30 Std.	122

Von Bozen ins Schnalstal

B27	Bozen – Meraner Hütte		7.30 Std.	130
B28	Meraner Hütte – Hochganghaus		3.30 Std.	133
B29	Hochganghaus – Patleid		6 Std.	136
B30	Patleid – Karthaus		3.45 Std.	139

Ötztaler Alpen

- | | | | | |
|--------------|---|---|-----------|-----|
| B31 | Karthaus – Similaunhütte |  | 7 Std. | 146 |
| B32 | Similaunhütte – Vent |  | 3.30 Std. | 149 |
| B33 | Vent – Gaislachalm (– Zwieselstein) |  | 6.30 Std. | 153 |
| B34 | Gaislachalm – Braunschweiger Hütte (– Mittelberg) |  | 5.15 Std. | 156 |
| B35 | Braunschweiger Hütte – Mittelberg – Wenns |  | 2 Std. | 160 |
| B35.1 | Mittelberg – Kaunergrathütte |  | 6.30 Std. | 162 |
| B35.2 | Kaunergrathütte – Verpeilhütte |  | 3.30 Std. | 165 |
| B35.3 | Verpeilhütte – Piller |  | 9 Std. | 169 |
| B36 | Wenns – Zams am Inn |  | 6.30 Std. | 172 |

Nördliche Kalkalpen

- | | | | | |
|------------|-------------------------------|---|-----------|-----|
| B37 | Zams am Inn – Memminger Hütte |  | 7.30 Std. | 178 |
| B38 | Memminger Hütte – Holzgau |  | 5.45 Std. | 181 |
| B39 | Holzgau – Kemptner Hütte |  | 3.30 Std. | 184 |
| B40 | Kemptner Hütte – Oberstdorf |  | 4 Std. | 186 |
| | Register | | | 189 |
| | Impressum | | | 192 |