

**Daniela Röpke  
Leonie Senne**

# Madeira



**IWANOWSKI'S *i* REISEBUCHVERLAG**

<b>EINLEITUNG</b>	7
<b>I. DER MADEIRA-ARCHIPEL AUF EINEN BLICK</b>	9
<b>Historischer Überblick</b>	9
<b>Zeittafel zu Madeira</b>	9
Entdeckungen und Besiedlungen · 11 · Unter spanischer Herrschaft 14	
Das 18. und 19. Jahrhundert · 15 · Das 20. und 21. Jahrhundert 15	
<b>Landschaftlicher Überblick</b>	17
<b>Geologie und Geografie</b>	17
Lage und Größenverhältnisse 17 · Die Geologie Madeiras 18	
<b>Klima und Reisezeit</b>	21
Temperaturen 22 · Reisezeit 23 · Das Klima auf Porto Santo 24	
<b>Pflanzen- und Tierwelt</b>	24
Die Pflanzenwelt und ihre Vegetationszonen 24 · Die Tierwelt – an Land, in der Luft und im Wasser 31	
<b>Wirtschaftlicher Überblick</b>	36
<b>Landwirtschaft</b>	36
<b>Die Fischerei und ihre wirtschaftliche Bedeutung</b>	41
<b>Industrie und Dienstleistungen</b>	42
<b>Transport und Verkehr</b>	44
Traditionelle und ungewöhnliche Transportmittel auf Madeira 46	
<b>Fremdenverkehr</b>	48
<b>Gesellschaftlicher Überblick</b>	50
<b>Bevölkerung</b>	50
Familie 50 · Religion 51 · Erwerbsgrundlage und Auswanderung 51	
<b>Verfassung und Verwaltung</b>	52
<b>Bildungswesen</b>	53
<b>Sprache</b>	54
<b>Kunst, Kultur und Kunsthandwerk</b>	54
Architektur und Kunstgeschichte 54 · Kirchenkunst 55 · Azulejos – das Inselleben auf Kacheln 56 · Pflastermosaiken 58 · Malerei und Plastik 58 · Kunsthandwerk 59	
<b>Typisch Madeira!</b>	61
Madeira kulinarisch 61 · Traditionen, Feste, Feiern und Folklore 69	
<b>2. MADEIRA ALS REISEZIEL</b>	74
<b>Allgemeine Reisetipps von A – Z</b>	75
Die Grünen Seiten: Das kostet Sie das Reisen auf Madeira 117	
<b>3. UNTERWEGS AUF MADEIRA</b>	120
<b>Die Inselhauptstadt Funchal</b>	121
Redaktionstipps 121	



<b>Sehenswertes in der Innenstadt</b> .....	122
Vorschläge für vier Spaziergänge durch die Stadt 123 · Das Hotel- viertel von Funchal (Karte s. S. 164/165) 152	
<b>Weitere Sehenswürdigkeiten in Funchal</b> .....	155
<b>Parkanlagen in Funchal und Umgebung</b> .....	156
Botanischer Garten 156 · Orchideengarten 158	
<b>Quintas</b> .....	159
Quinta da Boa Vista 159 · Quinta da Palmeira 160 · Quinta do Palheiro Ferreiro/Blandy's Garden 160	
<b>Ausflugsziele in der Umgebung von Funchal</b> .....	179
Monte 180 · Curral das Freiras 185 · Pico do Arieiro (1.818 m) 187 Fajãs do Cabo Girão, Cabo Girão und Fajã dos Padres 189	

## Reiserouten auf Madeira 193

Entfernungen in km ab Funchal 193	
<b>Von Funchal in den Nordwesten</b> .....	194
Redaktionstipps 194 · Câmara de Lobos 194 · Ribeira Brava 198 Serra de Água 201 · Boca da Encoumeada 202 · Die Hochebene Paúl da Serra 202 · Rabaçal 203 · Porto Moniz 204 · Seixal 208 São Vicente 210	
<b>Alternativstrecke von Funchal entlang der Südwestküste</b> 210	
Redaktionstipps 213 · Ponta do Sol 213 · Madalena do Mar 215 Calheta 216 · Jardim do Mar 220 · Paúl do Mar 221 · Prazeres 222 Ponta do Pargo 223	
<b>Von Funchal zur Nordküste</b> .....	225
Redaktionstipps 226 · Pico do Arieiro (1.818 m) 226 · Ribeiro Frio (860 m) 226 · Faial 228 · Santana 228 · São Jorge 232 · Boaventura 236 Ponta Delgada 236	
<b>Von Funchal in den Osten der Insel</b> .....	238
Redaktionstipps 239 · Camacha 239 · Santo António da Serra (Santo da Serra) 241 · Portela 243 · Porto da Cruz 243 · Machico 246 · Caniçal 250 · Die Ponta de São Lourenço 251 · Santa Cruz 253 · Ca- niço 255 · Garajau 259	

## Wandern auf Madeira 260

Redaktionstipps 260	
<b>Levadawanderungen</b> .....	262
Monte – Curral dos Romeiros 262 · Curral dos Romeiros – Hortensia Gardens Teahouse 262 · Ribeiro Frio – Portela 264	
<b>Küstenwanderungen</b> .....	267
Ponta de São Lourenço 268 · Santana – São Jorge 271	
<b>Gebirgswanderungen</b> .....	275
Wanderung zum Pico Ruivo (1.862 m) 275 · Rabaçal – Wasserfall Risco – 25 Fontes 277	

## Unterwegs auf Porto Santo 280

<b>Wissenswertes zu Porto Santo</b> .....	282
Redaktionstipps 282	



<b>Rundfahrten auf Porto Santo</b> .....	293
Von Vila Baleira zur Südspitze der Insel 293 · Von Vila Baleira nach Camacha 294 · Von Vila Baleira in den Südosten 297	
<b>Die Ilhas Desertas und Ilhas Selvagens</b> .....	298
<b>Die Ilhas Desertas</b> .....	299
<b>Die Ilhas Selvagens</b> .....	301
<b>4. ANHANG</b> .....	302
<b>Etwas Portugiesisch für Unterwegs</b> .....	303
<b>Passende Literatur</b> .....	309
<b>Stichwortverzeichnis</b> .....	310



### Weiterführende Informationen zu folgenden Themen

Kein Seefahrer, aber mit Weitblick – Heinrich der Seefahrer 10 · Weitgereist und weltberühmt: Christoph Kolumbus 12 · Der unverwechselbare Drachenbaum 27 · Wie die Strelitzie zu ihrem Namen kam 30 · Tipps zur Wal- und Delfinbeobachtung 35 · Levadas – die Bewässerungskanäle Madeiras 37 · Die wechselvolle Geschichte des Zuckerrohrs 39 · Dunkel und ehemals unbekannt: Der schwarze Degenfisch 41 · Edle Stickerei von Weltrang 43 · Die Geschichte der Luftfahrt auf Madeira 45 · Dr. Alberto João Jardim, ein wichtiger Mann für Madeira 53 · Kirchenkunst aus Flandern 56 · Die Kacheln und ihre Geschichte 57 · Fisch mit viel Tradition – der Bacalhau 63 · Portugiesischer Kaffee – die Kunst der Zubereitung 66 · Der portugiesische Ritterorden und die Christusritter 127 · Wegbereiter der modernen Architektur: Oscar Niemeyer 135 · Sissi auf Madeira 136 · Stromerzeugung auf Madeira 147 · Luxus pur: Reid's Palace Hotel 154 · Gut aufgehoben durch die Tourismus- und Hotelfachschule 155 · Wie der letzte Kaiser von Österreich-Ungarn nach Madeira kam 182 · Der imposante Talkessel von Curral das Freiras 186 · „Heinrich der Deutsche“ und Madeira 216 · Typisch für Santana – die Santanahäuser 229 · Kunst aus Weidenruten 240 · Zuckerrohrschnaps und die alte Technik der Dampfmaschine 244 · Machicos Spezialitäten 248 · Der Walfang auf Madeira und sein Ende 250 · Zukunftsmusik: Porto Santo als touristischer Superlativ? 286 · Ungewöhnliche Angebote auf Porto Santo: Golf und Thalasso 294 · Die Mühlen von Porto Santo 297

### Karten und Grafiken

Sehenswertes in der Innenstadt	124/25	Hotelkarte Funchal	164/65
Museum Quinta das Cruzes	140	Monte Stadtplan	181
Der Botanische Garten	157	Porto Santo	281
Quinta do Palheiro Ferreiro (Blandy's Garden)	161	Vila Baleira	284
		Levadawanderung, Monte – Curral dos Romeiros	263

Levadawanderung, Ribeiro Frio – Portela	265	São Jorge	271
Küstenwanderung, Ponta de São Lourenço	68/69	Gebirgswanderung, Wanderung zum Pico Ruivo	276
Küstenwanderung, Santana –		Gebirgswanderung, Das Ausflugsgebiet Rabaçal	278

### Karten im Umschlag:

**Vordere Umschlagklappe:** Karte von Gesamt-Madeira

**Hintere Umschlagklappe:** Funchal mit Sehenswürdigkeiten











### So geht's

Das Buch ist so aufgebaut, dass dem Reiseteil ein **Überblick in Geschichte und Kultur** sowie andere Aspekte des Reiseziels vorausgehen (Kapitel 1). Dem Überblick folgen **Allgemeine Tipps von A-Z** zur Planung und Ausführung der Reise nach Madeira (Kapitel 2).

In den **Grünen Seiten** wird kurz aufgelistet, was Sie Madeira kostet.

Im Anschluss folgt der **Reiseteil** (Kapitel 3), in dem auf alle wichtigen und wesentlichen Sehenswürdigkeiten mit Routenvorschlägen auf der Insel eingegangen wird. Reisepraktische Hinweise finden Sie jeweils im Anschluss an die Beschreibung der Routen, Städte und Sehenswürdigkeiten. Ein ausführliches Register im **Anhang** gibt Ihnen die Möglichkeit, schnell und präzise den gesuchten Begriff zu finden (Kapitel 4).

## Legende

	Straßen		Friedhof
	Hauptstraßen		wichtige Gebäude
	Fußgängerzone		Information
	Metro-Station		Busbahnhof
	Ortschaften		Bahnhof
	Sehenswürdigkeiten		Fähre
	Kirche		Aussichtspunkt
	Museum		Hafen
	Theater		Flughafen