

Baedeker

Allianz  Reiseführer

Kanada Westen



www.baedeker.com

Verlag Karl Baedeker



1 ** Dawson City (YT)

Die zum Leben erwachte Westernfilm-Kulisse in der Goldgräberstadt ist durchaus echt. ► Seite 471

2 ** Kluane National Park (YT)

Die schneebedeckte Hochgebirgswelt mit den gewaltigsten Eisfeldern außerhalb der Polarregion wurde 1976 als Naturschutzgebiet ausgewiesen. ► Seite 484

3 ** Nahanni National Park (NWT)

Der unerschlossene Park ohne Straßen und Unterkünfte übt besonderen Reiz auf abenteuerlustige Touristen und Wildwasserfahrer aus. ► Seite 399



Wildwasserfahrt

auf dem reißenden South Nahanni River

4 ** 'Ksan Indian Village (BC)

An einem traditionellen Siedlungsplatz der Gitskan-Indianer wird dem Besucher in einem Freilichtmuseum die Kultur der Indianer nahe gebracht. ► Seite 283

Goldgräberstimmung

herrscht heute hinter denkmalgeschützten Fassaden am Yukon.

5 ** Queen Charlotte Islands (BC)

Auf der Inselgruppe existiert teilweise noch eine Flora und Fauna wie sonst kaum mehr auf der Erde. Zudem kann man hier etliche Zeugnisse der reichen Haida-Kultur studieren. ► Seite 276

6 ** Skeena Valley (BC)

In landschaftlich überaus reizvoller Umgebung erfährt man alles über Lachse. Sportangler, Jäger, Wildwasserfahrer und »Survival«-Touristen starten gern von hier aus in die Wildnis. ► Seite 279

7 ** Barkerville Historic Park (BC)

Diese historische Siedlung ist ein in liebevoller Kleinarbeit restauriertes Goldgräberstädtchen. ► Seite 230

8 ** Inside Passage (BC)

Eine der längsten und schönsten Wasserstraßen der Welt, die sich zwischen dem kanadischen Festland und den vorgelagerten Inseln im Pazifik durchschlängelt. ► Seite 251

9 ** Edmonton (AB)

Quirlige Handels- und Industriemetropole mit einem der größten überdachten Entertainment-Komplexe der Welt ► Seite 194



Unberührte Natur
am Mount Revelstoke

10 ** Vancouver Island (BC)

Die Westküstenindianer haben zahlreiche Zeugnisse ihrer Kultur hinterlassen. Auch zu Walbeobachtungen kann man von hier starten. ▶ Seite 314

11 ** Banff National Park (AB)

mit türkis schillernden Bergseen, Gletschern und Wasserfällen bietet zahlreiche Sport- und Erholungsmöglichkeiten, wie Bergtouren, Wildwasserfahrten oder geruhsame Kanufahrten. ▶ Seite 163

12 ** Jasper National Park (AB)

Im größten National Park der kanadischen Rockies bestimmen majestätische Berge, gewaltige Gletscher, kristallklare Seen, Wasserfälle und dunkelgrüne Nadelwälder das Landschaftsbild. ▶ Seite 207

13 ** Yoho National Park (BC)

Majestätische Hochgebirgswelt mit den höchsten Wasserfällen Nordamerikas. ▶ Seite 342

14 ** Kootenay National Park (BC)

Ein besonderes Erlebnis dort sind die heißen Quellen, die heute moderne Thermalbäder speisen. ▶ Seite 255

15 ** Mount Revelstoke National Parks (BC)

Der Park lädt zu Wandertouren ein und lockt mit blühenden Bergwiesen und heißen Quellen. ▶ Seite 245

16 ** Glacier National Park (AB)

Eine grandiose Hochgebirgslandschaft mit schneebedeckten Gipfeln, riesigen Eisfeldern, tief eingekerbten Flusstälern und idyllischen Bergseen ▶ Seite 247

17 ** Mount Robson Provincial Park (BC)

Eine der schönsten Bergtouren im kanadischen Westen führt zum idyllischen Berg Lake. ▶ Seite 257

18 ** Icefields Parkway (AB)

Auf der Panoramastraße fahren Sie an landschaftlichen Schönheiten und z. B. am größten zusammenhängenden Eisfeld der Rocky Mountains vorbei. ▶ Seite 172

19 ** Drumheller (AB)

Fossilien aus dem Raum Drumheller sind im beachtenswerten Royal Tyrell Museum zu sehen. ▶ Seite 191


20 ** Fraser Canyon (BC)

Entfesselte Wassermassen stürzen sich über bald 200 Meter hohe Klippen und zwingen sich durch enge, fast senkrechte Felsschluchten. ▶ Seite 241

Widerständiger Fels

Der Fraser zwängt sich durch einen engen Du





21 ** Pacific Rim National Park (BC)

Im ältesten marinen Nationalpark Kanadas beeindruckt vor allem die wild zerklüftete Küstenlandschaft. ► Seite 266

22 ** Calgary (AB)

Die Präriemetropole mit Charme ist die größte Stadt Albertas. ► Seite 174

23 ** Vancouver (BC)

Metropole mit hohem Freizeitwert vor imposanter Bergkulisse und eine der schönsten Städte weltweit ► Seite 288

24 ** Okanagan Valley (BC)

Das sonnig trockene Klima und die warmen Seen mit ihren sandigen Badestränden haben das Okanagan Tal zu einer beliebten Ferienregion gemacht. ► Seite 262

25 ** Dinosaur Provincial Park (AB)

Der Park, in dem die spektakulärsten Felsformationen Kanadas entstanden, gehört zu den bedeutendsten Fossilienfundplätzen Nordamerikas. ► Seite 193

26 ** Riding Mountain National Park (SK/MB)

Viele Freizeitmöglichkeiten bieten sich in dem Nationalpark mit seinen parkartigen Laubwäldern. ► Seite 358

Entzückende Fassaden

In Victoria lebt es sich wie in Merry Old England.

27 ** Victoria (BC)

Der Stadtkern präsentiert sich in viktorianischer Pracht. ► Seite 328

28 ** Cypress Hills Interprovincial Park (AB/ SK)

In den grünen Bergen kann man seltene Tiere und Pflanzen beobachten. Außerdem wird in einem rekonstruierten Fort der North West Mounted Police living history geboten. ► Seite 189

29 ** Winnipeg (MB)

Mehr als drei Dutzend verschiedene Volksgruppen mit ihren unterschiedlichen Kulturen bevölkern die Präriemetropole. ► Seite 370

30 ** Waterton – Glacier International Peace Park (AB)

In dem »Land der leuchtenden Berge« trifft man auf über 50 Gletscher und 200 Seen. ► Seite 220

31 ** Wells Gray Provincial Park (BC)

Die Landschaft ist geprägt von vulkanischen Erscheinungen, wildromantischen Wasserfällen und bunt blühenden Wiesen. ► Seite 337



Outfitter bringen Abenteuerlustige mit dem Wasserflugzeug ins Wildnis-Camp.

► Seite 128

HINTERGRUND


- 14 Ruf der Wildnis
- 18 Fakten
- 19 Natur und Umwelt
- 21 **Special:**
»Kleiner Bruder«
Biber
- 28 **Special:**
Das härteste Schlittenhundenrennen der Welt
- 32 Bevölkerung · Politik · Wirtschaft
- 44 **Geschichte**
- 45 Ur- und Frühgeschichte
- 46 Altertum, Mittelalter und frühe Neuzeit
- 48 Neuzeit
- 52 Das 20. Jahrhundert
- 56 **Kunst und Kultur**
- 57 Kunstgeschichte
- 60 **Special:**
Hier irrt Karl May – Totempfähle
- 64 Architektur
- 68 **Berühmte Persönlichkeiten**

Der Westen Kanadas bietet vom Hochgebirge über weite Prärien bis hin zu arktischen Regionen ganz unterschiedliche Landschaften.

► Seite 19

PRAKTISCHE INFORMATIONEN VON A bis Z

- 76 Anreise
- 80 Auskunft
- 82 Mit Behinderung in Kanada
- 83 Elektrizität
- 83 Essen und Trinken
- 85 Feiertage · Feste · Events
- 90 Filmen und Fotografieren
- 90 Geld
- 91 Gesundheit





Endlose Highways mitten durch die Wildnis lassen Abenteuerherzen höher schlagen.

► Seite 142

- 92 Karten
- 93 Mit Kindern unterwegs
- 94 Knigge
- 95 Literatur
- 95 Maße · Gewichte
- 96 Medien
- 97 Museen
- 97 Nationalparks · Provinzparks
- 99 Notrufe
- 100 Post · Telekommunikation
- 101 Preise · Vergünstigungen
- 102 Reisezeit
- 105 Sicherheit
- 105 Shopping
- 108 Sprache
- 112 Straßenverkehr
- 118 Übernachten
- 121 Urlaub aktiv
- 129 Verkehr
- 134 Wintersport
- 139 Zeit

TOUREN

- 144 Unterwegs in Kanadas Westen
- 146 Tour 1: Trans-Canada Highway
- 148 Tour 2: Crowsnest Highway
- 150 Tour 3: Yellowhead Highway
- 153 Tour 4: Alaska Highway · Yukon Circle
- 156 Tour 5: Park Circle

REISEZIELE VON A bis Z

- 160 Alberta
- 163 Banff National Park
- 174 Calgary
- 181 *Special: Calgary Stampede – die größte Show der Welt*
- 185 Canmore · Kananaskis
- 188 Crowsnest Pass
- 189 Cypress Hills Interprovincial Park
- 191 Dinosaur Provincial Park · Drumheller
- 194 Edmonton
- 202 *3D: West Edmonton Mall*
- 204 Fort MacLeod
- 207 Jasper National Park
- 213 Lesser Slave Lake

Preiskategorien

Hotels

Luxus: über 200 CAD
 Komfortabel: ab 100 CAD
 Günstig: unter 100 CAD
 (Doppelzimmer pro Nacht ohne Frühstück)

Restaurants

Fein & teuer: über 30 CAD
 Erschwinglich: ab 15 CAD
 Preiswert: unter CAD
 (Hauptgericht ohne Getränk)



Kunstvoll geschnitzten Totempfählen begegnet man überall auf Vancouver Island.


► Seite 314

- 214 Lethbridge
- 216 Lloydminster
- 219 Rocky Mountain House
- 220 Waterton – Glacier International Peace Park
- 224 Wood Buffalo National Park
- 226 British Columbia**
- 230 Barkerville Historic Park
- 234 Cariboo Highway
- 236 Fort St. John
- 238 Fort Steele
- 240 Fraser River · Fraser Canyon
- 244 Glacier & Mount Revelstoke National Parks

- 249 Hope
- 251 Inside Passage
- 252 Kamloops
- 255 Kootenay National Park
- 257 Mount Robson Provincial Park
- 258 Nelson
- 262 Okanagan Valley
- 266 Pacific Rim National Park
- 270 Prince George
- 272 Prince Rupert
- 276 Queen Charlotte Islands · Haida Gwaii
- 279 Skeena Valley · 'Ksan Indian Village
- 280 Special: Wenn die Pazifik-Lachse rot sehen ...**
- 285 Stewart Cassiar Highway
- 287 Tweedsmuir Provincial Park · Bella Coola Valley
- 288 Vancouver

Natur pur wird am Icefields Parkway geboten, der vom Lake Louise im Banff National Park nach Jasper führt.

► Seite 170



Im Prinz Albert National Park kann man Elche und Schwarzbären beobachten.

► Seite 435



- 290 3D: Vancouver
- 306 **Special:**
Hollywood North
- 311 **Special:**
XXI. Olympische Winterspiele
- 314 Vancouver Island
- 322 **Special:**
Killerwale, die sanften Riesen
- 328 Victoria
- 337 Wells Gray Provincial Park
- 339 Whistler
- 342 Yoho National Park
- 346 **Manitoba**
- 349 Brandon
- 351 Churchill
- 355 Portage La Prairie
- 358 Riding Mountain National Park
- 360 Selkirk
- 363 The Pas
- 365 Turtle Mountain Provincial Park
- 366 Whiteshell Provincial Park ·
Lake of the Woods
- 369 Winkler
- 370 Winnipeg
- 386 **Northwest Territories**
- 389 Banks Island ·
Aulavik National Park
- 391 Great Bear Lake
- 392 Great Slave Lake
- 394 Inuvik
- 397 Mackenzie Region
- 399 Nahanni National Park
- 402 Yellowknife
- 406 **Nunavut**
- 408 Baffin Island
- 410 **Special:**
Ein Weg durch das ewige Eis
- 415 Ellesmere Island
- 418 Victoria Island
- 420 **Saskatchewan**
- 424 Battleford · North Battleford
- 427 Grasslands National Park
- 430 Lac La Ronge Provincial Park
- 432 Lake Diefenbaker
- 434 Moose Jaw
- 435 Prince Albert National Park
- 439 Qu' Appelle Valley
- 442 Regina
- 444 **Special: Die Mounties**
- 452 Saskatoon
- 459 Swift Current
- 461 Yorkton
- 464 **Yukon**
- 467 Alaska Highway
- 471 Dawson City
- 472 **Special:**
Der Lockruf des Goldes
- 478 Dempster Highway
- 480 Klondike Highway
- 484 Kluane National Park
- 486 Whitehorse
- 490 Register
- 495 Verzeichnis der Karten
und grafischen Darstellungen
- 496 Bildnachweis
- 497 Impressum
- 497 atmosfair

