



SANTORINI

DIRK SCHÖNROCK

Santoríni – Hintergründe & Infos

Geografie und Geologie 18

Die historische Entwicklung des Vulkans	19	Exkursionen: Auf den Spuren der vulkanischen Vergangenheit	25
--	----	---	----

Klima und Reisezeit 28

Pflanzenwelt 30

Tierwelt 32

Wirtschaft 33

Architektur 34

Geschichte 36

Inselfeste 45

Anreise 50

Mit dem Flugzeug	50	Innergriechische Verbindungen von und nach Santoríni	55
Flug mit Unterkunft (Pauschalreisen)	52	Festlandshäfen	57
Sonstige Anreisemöglichkeiten	53	Ankunft auf Santoríni	59

Unterwegs auf Santoríni 60

Öffentliche Verkehrsmittel	60	Mountainbikes	65
Motorisierte Mietfahrzeuge	62		

Übernachten 66

Essen und Trinken 70

Wissenswertes von A bis Z 84

Ärztliche Versorgung und Apotheken	84	Diplomatische Vertretungen	85
		Einkaufen	85

Ein- und Ausreise	86	Religion	92
FKK	86	Sport	92
Geld und Reise финанzen	87	Sprache (Glóssa)	94
Informationen	88	Telefon/Mobiltelefon	94
Internet	88	Toiletten (Toualétes)	95
Kartenmaterial	89	Uhrzeit	96
Klöster und Kirchen	89	Umweltprobleme	96
Medien	90	Wasserversorgung	96
Öffnungszeiten	91	Zoll (Teloneíon)	97
Post (Tachidromíon)	91		

Santoríni – Reiseziele 99

Firá (Thíra-Stadt)			100
Übernachten	104	Katholischer Kirchenbezirk	120
Essen & Trinken	109	Der Alte Hafen Skála (Old Port Firá)	122
Ortsteil Firostefáni	116	Museen in Firá	124
Ortsteil Kontochóri	117	Südlich von Firá	131
Sehenswertes	117		
Zentrum und Kraterrand	117		

Inselnorden			132
Imerovígli	133	Vourvouúlos	139
Sehenswertes in Imerovígli	136	Gialós Baxédes / Parádisos	142
Von Firá auf der Kraterrand- straße nach Oía	138	Oía	144
Von Firá entlang der Ostküste nach Oía	139	Sehenswertes in Oía	153
		Häfen und Strände von Oía	155
		Finikiá	157

Inselmitte			158
Karterádos	159	Alt-Thíra (Archéa Thíras)	186
Messariá	162	Profitis Ilías	190
Vóthonas	164	Kloster Profitis Ilías	190
Monólithos	166	Pýrgos	192
Éxo Goniá	170	Hafen Athiniós	196
Méssa Goniá (Episcopí Goniá)	172	Megalochóri	198
Kamári	175		

Inselsüden			202
Emborío	204	Ausgrabungen von Akrotíri	222
Períssa und Perívolos	206	Strand von Akrotíri	226
Vlicháda	215	Red Beach (Kókkini Ámmos)	227
Akrotíri (Ort)	219	Der äußerste Südwesten	229

Die weiteren Inseln des Archipels			232
Thirassía	233	Die Inseln in der Caldéra	241
Manolás (Thirassía-Ort)	235	Paléa Kaméni	241
Aspronísi	241	Néa Kaméni	242

Kleiner Wanderführer für Santoríni 245

Wanderungen auf Santoríni			246
Wanderung 1	Von Firá über den Kraterrandweg nach Oía		248
Wanderung 2	Rundweg von Éxo Goniá nach Vóthonas und zurück		252
Wanderung 3	Von Kamári über die Kapelle Zoodóchos Pigí und Alt-Thíra nach Períssa		254
Wanderung 4	Spaziergang von Pýrgos zur Kirche Ágios Geórgios Katefío		256
Wanderung 5	Auf dem alten Kalderími von Pýrgos hinunter nach Emborío		257
Wanderung 6	Hinauf auf den höchsten Berg der Insel – von Períssa über den Selláda-Sattel nach Pýrgos		259
Wanderung 7	Auf Thirassía – von Manolás zum Kloster Kímissi tis Theotókou		263

Mittels GPS kartierte Wanderungen. Waypoint-Dateien zum Downloaden unter: www.michael-mueller-verlag.de/gps

Etwas Griechisch			266
-------------------------	--	--	-----

Register			274
-----------------	--	--	-----

Kartenverzeichnis

Santoríni und Archipel
Firá/Firostefáni






Umschlagklappe vorn
Umschlagklappe hinten

Alt-Thíra	189	Wanderung 1	249
Kamári	179	Wanderung 2	253
Kástro in Pýrgos	194	Wanderung 3	255
Oía	146/147	Wanderung 4	256
Períssa/Limnes/Perívolos	209	Wanderung 5	258
Übersicht der Wanderungen	247	Wanderung 6	261
		Wanderung 7	265

Zeichenerklärung für die Karten und Pläne

 Hauptverkehrsstraßen	 Bebaute Fläche	 Bushaltestelle
 Nebenstraße	 Grünanlage	 Post
 Wanderweg	 Gewässerfläche	 Museum
	 Flughafen	 Krankenhaus
	 Kirche	 Campingplatz
	 Kloster	 Bank
	 Festung/Kástro	 Supermarkt
	 Berggipfel	 Antike Sehenswürdigkeit
	 Windmühle	 Tauchstation
	 Sendemast	 Imbissstand
	 Leuchtturm	 Weinkellerei
	 Badestrand	 Weinberg
	 Bootsanlegestelle	
	 Felsen	

Höhenschichten

	500 m
	400 m
	300 m
	200 m
	100 m

Fotonachweis

Dirk Schönrock: alle Fotos, außer: Eberhard Fohrer: S. 9, 16/17, 63, 66, 98/99, 103, 123, 125, 127, 128, 137, 140, 142, 143, 173, 186/187, 190, 193, 217, 222

Was haben Sie entdeckt? Haben Sie eine gemütliche Taverne, eine schöne Wanderung oder ein nettes Hotel entdeckt? Wenn Sie Ergänzungen, Verbesserungen oder neue Tipps zum Buch haben, lassen Sie es uns bitte wissen!

Schreiben Sie an: Dr. Dirk Schönrock, Stichwort „Santoríni“ | c/o Michael Müller Verlag GmbH | Gerberei 19, D – 91054 Erlangen |
dirk.schoenrock@michael-mueller-verlag.de