

Schottland

Mit Orkney, Shetland und Hebriden



Susanne Tschirner

DUMONT
Reise-Handbuch

Wissenswertes über Schottland

Land der Highlands and Islands	10
Steckbrief Schottland	12
Natur und Umwelt	14
Wirtschaft	22
Geschichte	29
Zeittafel	40
Gesellschaft und Alltagskultur	42
Architektur und Kunst	55
Essen und Trinken	61
Kulinarisches Lexikon	68



Wissenswertes für die Reise

Informationsquellen	72
Reise- und Routenplanung	76
Anreise und Verkehr	80
Unterkunft	84
Sport und Aktivurlaub	87
Einkaufen	90
Ausgehen	91
Reisekasse und Reisebudget	92
Reisezeit und Reiseausrüstung	93
Kommunikation	94
Gut zu wissen	96
Sprachführer	98



Unterwegs in Schottland

Kapitel 1 Edinburgh und Umgebung

Auf einen Blick: Edinburgh und Umgebung	104
Edinburgh	106
Altstadt – rund um die Royal Mile	106
Aktiv unterwegs: Wanderung auf Arthur's Seat	107
Neustadt – um Princes Street und George Street	120
Am Stadtrand	123
Aktiv unterwegs: Bummei durch das georgianische Edinburgh	124

Die Lothians	138
Entlang der Küste von East Lothian	138
Lammermuir Hills	140
West Lothian	141

Kapitel 2 Glasgow und Umgebung



Auf einen Blick: Glasgow und Umgebung	148
Glasgow	150
East End: das alte Glasgow	150
Merchant City: das viktorianische Stadtzentrum	152
West End: Universtitätsviertel Dowanhill	157
Clydeside	161
Southside	162

Ausflüge von Glasgow	169
Loch Lomond and the Trossachs National Park	169
Aktiv unterwegs: Dampfer- und Radtour um Loch Katrine	172
Zur Isle of Bute	174
Durch das Clyde-Tal nach New Lanark	176

Kapitel 3 Die Lowlands

Auf einen Blick: die Lowlands	180
Die südwestlichen Lowlands	182
Ayrshire	182
Das zentrale Hügelland	185
Dumfries	186
Von Dumfries zur Grenze	189
Entlang der Solway-Küste	189
Im Hinterland	194
Aktiv unterwegs: Wanderung um den Loch Trool	195
Rhinns of Galloway	199

Die Borders	200
Auf Walter Scotts Spuren durch die Borders	200
Kelso und Umgebung	203
Aktiv unterwegs: Wanderung auf die Eildon Hills	204
Cheviot Hills	205
Abstecher in die nördlichen Borders	206
Jedburgh und Umgebung	207
Am oberen Tweed und am Yarrow	209



Kapitel 4 Zentralschottland

Auf einen Blick: Zentralschottland	214
Stirling und Umgebung	216
Stirling	216
Umgebung von Stirling - Strathearn	220
Aktiv unterwegs: Wanderung durch das Dollar Glen	223
Halbinsel Fife	224
Zentral-Fife	224
East Neuk	226
Aktiv unterwegs: Wanderung auf dem Fife Coastal Path	229
St. Andrews	230
Dundee und Angus	238
Dundee	238
Entlang der Küste von Angus	242
Pictavia – im Hinterland von Angus	248

Kapitel 5 Die Highlands

Auf einen Blick: die Highlands	252
Grampian	254
Aberdeen	254
Deeside – an Schottlands königlichem Fluss	260
Formartine und Garioch	268
Die Nordküste von Grampian – Geheimtipp Moray Coast	271
Speyside – entlang dem Whisky Trail	278
Cairngorm National Park	280
Aktiv unterwegs: Wanderung auf dem Speyside Way	281
Die zentralen Highlands	286
Perthshire	286
Inverness	296
Die Umgebung von Inverness	301
Loch Ness	305
Aktiv unterwegs: Wanderung durch das Glen Affric	306
Der Norden	308
Der Nordosten zwischen Strathpeffer und Wick	308
Die Nordküste von John o'Groats bis Cape Wrath	311
Aktiv unterwegs: Von John o'Groats zu den Stacks of Duncansby	313
Die Nordwestküste von Tarbet bis Ullapool	316



Die westlichen Highlands	320
Vom Loch Lomond nach Glencoe	320
Fort William und Umgebung	323
Ardnamurchan	326
Aktiv unterwegs: Wanderung zu den Corrantee Mines	327
The Road to the Isles	327
Lochalsh und Wester Ross	329

Die südwestlichen Highlands	336
Oban und Umgebung	336
Mid Argyll	342
Kintyre	345



Kapitel 6 Die Inseln

Auf einen Blick: die Inseln	350
Orkney	352
Kirkwall und Umgebung	353
Im Zentrum von Mainland	359
Aktiv unterwegs: Wanderung auf Hoy	362
Nord-Mainland	363
Süd- und Ost-Mainland, South Ronaldsay	368
Northern Isles	371

Shetland	374
Lerwick und Umgebung	375
Süd-Mainland	378
Aktiv unterwegs: Bootsfahrt mit der 'Solon IV' zum Broch of Mousa	379
Zentrum und Norden von Mainland	380

Western Isles – die Äußeren Hebriden	383
Lewis	383
Harris	390
Aktiv unterwegs: Wanderung durch das Glen Ulladale	391
Die südlichen Inseln	393

Die Inneren Hebriden	395
Skye	395
Aktiv unterwegs: Wanderung durch das Quiraing-Massiv	398
Mull	407
Iona	410
Staffa	411



Inhalt

Arran	412
Islay	416
Jura	420
Register	424
Abbildungsnachweis / Impressum	432



Themen

Munros – Berge zum Sammeln	18
Schottlands Ölquellen	26
Hexenwahn in Schottland	32
Allerorten in Schottland – Maria Stuart	35
Der lange Weg zum eigenen Parlament	36
Tartan und Kilt	44
Dudelsack, Ceilidhs, Rockmusik	50
Wasser des Lebens: Whisky	64
Edinburgh International Festival, Festival Fringe und Military Tattoo	132
Ein Prophet in Glasgow – Charles Rennie Mackintosh	158
Golf, Golfer, Golferinnen	235
Das Rätsel der Pikten	246
Braemar, das schwergewichtige Sportfest im Kilt	266
Mutmaßungen über den Stein des Schicksals	290
My God, it's the Monster!	304
Kirkwall im Ausnahmezustand	357
Leben und Sterben in der Steinzeit	366
Die Farben der Hebriden: Tweed	386
Flora MacDonald – Heldin der Highlands	405



Alle Karten auf einen Blick

Edinburgh und Umgebung: Überblick	105
Arthur's Seat: Wanderkarte	107
Edinburgh: Cityplan	108
Royal Mile: Cityplan	112
West Lothian	141

Glasgow und Umgebung: Überblick	149
Glasgow: Cityplan	154
Loch Lomond and the Trossachs National Park	171
Die Lowlands: Überblick	181
Dumfries: Cityplan	187
Solway-Küste	191
Loch Trool: Wanderkarte	195
Auf Walter Scotts Spuren	201
Eildon Hills: Wanderkarte	204
Zentralschottland: Überblick	215
Stirling: Cityplan	218
Strathearn	221
Dollar Glen: Wanderkarte	223
Fife Coastal Path: Wanderkarte	229
St. Andrews: Cityplan	232
Dundee: Cityplan	241
Die Highlands: Überblick	253
Aberdeen: Cityplan	256
Formartine und Garioch	270
Speyside – Whisky Trail	278
Cairngorm National Park	283
Perth: Cityplan	288
Inverness: Cityplan	297
Glen Affric: Wanderkarte	306
Zu den Stacks of Duncansby: Wanderkarte	313
Corrantee Mines: Wanderkarte	327
Fort William und Umgebung & The Road to the Isles	329
Die Inseln: Überblick	351
Orkney	358
Hoy: Wanderkarte	363
Glen Ulladale: Wanderkarte	391
Skye	396
Quiraing-Massiv: Wanderkarte	399
Arran	414



► Dieses Symbol im Buch verweist auf die
Extra-Reisekarte Schottland