

2347771



Reisen mit
**Insider
Tipps**

CHICAGO


UND DIE GROSSEN SEEN



MARCO POLO Autor Thomas Jeier

Thomas Jeier, langjähriger Mitarbeiter zahlreicher Reisezeitschriften und Autor vieler Reisebücher, Romane und Sachbücher, pendelt seit Jahren zwischen Deutschland und den USA. Er hat alle fünfzig Staaten bereist und Chicago zu einem seiner Hauptquartiere erkoren. Über die Stadt sagt er: „Chicago ist ehrlich und weltoffen, kulturell, kulinarisch und architektonisch hochinteressant.“

Die besten Insider-Tipps → S. 4



Best of ... → S. 6



Sehenswertes → S. 26



Essen & Trinken → S. 52



4 DIE BESTEN INSIDER-TIPPS

6 BEST OF ...

- TOLLE ORTE ZUM NULLTARIF S. 6
- TYPISCH CHICAGO S. 7
- SCHÖN, AUCH WENN ES REGNET S. 8
- ENTSPANNT ZURÜCKLEHNEN S. 9

10 AUFTAKT

16 IM TREND

18 STICHWORTE

24 DER PERFEKTE TAG

26 SEHENSWERTES

LOOP/CITY CENTER, MAGNIFICENT MILE/
RIVER NORTH, OLD TOWN & DER
NORDEN, HYDE PARK & DER SÜDEN,
AM RAND DER INNENSTADT, STADT-
FÜHRUNGEN

52 ESSEN & TRINKEN

IN CHICAGO WURDE DIE PAN PIZZA
ERFUNDEN

62 EINKAUFEN


SHOPPING HAT TRADITION IN CHICAGO

SYMBOLE

 Insider-Tipp

 Highlight

 Best of ...

 Schöne Aussicht

 Grün & fair: für ökologi-
sche oder faire Aspekte

PREISKATEGORIEN HOTELS

€€€ über 250 Euro

€€ 170–250 Euro

€ bis 170 Euro

Die Preise gelten für ein
Doppelzimmer pro Nacht
ohne Frühstück

PREISKATEGORIEN RESTAURANTS

€€€ über 20 Euro

€€ 15–20 Euro

€ bis 15 Euro

Die Preise gelten für ein
Hauptgericht mit einem
alkoholfreien Getränk

AM ABEND	70
CHICAGO IST EINE HOCHBURG DES BLUES	
ÜBERNACHTEN	78
SCHLAFEN IM SCHATTEN VON CHICAGOS WOLKENKRATZERN	
STADTSPAZIERGÄNGE	86
MIT KINDERN UNTERWEGS	92
DIE GROSSEN SEEN	94
ZWISCHEN LAKE ERIE UND MISSISSIPPI	
EVENTS, FESTE & MEHR	108
ICH WAR SCHON DA!	110
LINKS, BLOGS, APPS & MORE	112
PRAKTISCHE HINWEISE	114
SPRACHFÜHRER	120
CITYATLAS & STRASSENREGISTER	124
REGISTER & IMPRESSUM	142
BLOSS NICHT!	144


Einkaufen → S. 62



Am Abend → S. 70



Übernachten → S. 78



Cityatlas → S. 124



GUT ZU WISSEN

Singin' the Blues → S. 20
 Richtig fit! → S. 47
 Bücher & Filme → S. 48
 Entspannen & Genießen
 → S. 51
 Gourmetempel → S. 56
 Spezialitäten → S. 60
 Football & Basketball → S. 76
 Luxushotels → S. 82
 Was kostet wie viel? → S. 115
 Währungsrechner → S. 116
 Wetter → S. 118

KARTEN IM BAND

(126 A1) Seitenzahlen und Koordinaten verweisen auf den Cityatlas und die Umgebungskarten

Es sind auch die Objekte mit Koordinaten versehen, die nicht im Cityatlas stehen

Einen Liniennetzplan der öffentlichen Verkehrsmittel finden Sie im hinteren Umschlag

**UMSCHLAG HINTEN:
 FALTKARTE ZUM
 HERAUSNEHMEN →**

FALTKARTE

(A1) weist auf die herausnehmbare Faltkarte (a1) weist auf die Zusatzkarten auf der Faltkarte