



LANZAROTE

EBERHARD FOHRER

Lanzarote – Hintergründe & Infos**Lanzarote allgemein**

Entstehung	20	Wirtschaft	41
Vulkanismus	22	Umwelt	50
Wasser	27	Kultur und Folklore	56
Pflanzenwuchs	30	Kunst auf Lanzarote	65
Tierwelt	37	Geschichte	70

Anreise

Mit dem Flugzeug	81	Mit dem Schiff	83
------------------	----	----------------	----

Unterwegs auf Lanzarote

Öffentlicher Verkehr	85	Mietfahrzeuge	88
Busse	86	Fahrrad	90
Taxi	88		

Wissenswertes von A bis Z

Baden	91	Landkarten	109
Diplomatische Vertretungen	92	Langzeiturlaub	110
Einkaufen	92	Lesetipps	111
Ein- und Ausreise	93	Medien	113
Eintrittspreise	93	Medizinische Versorgung	113
Essen und Trinken	94	Öffnungszeiten	114
Fremdenverkehrsämter	102	Post	114
Geld	102	Sport	115
Gesundheit	103	Strom	118
Gottesdienste	104	Telefon	118
Haustiere	104	Übernachten	119
Internet	105	Uhrzeit	123
Kinder	105	Zoll	123
Klima/Reisezeit	107		

Lanzarote – Reiseziele

Inselmitte

Arrecife	130	Puerto del Carmen	152
Arrecife/Umgebung	149	Puerto del Carmen / Baden	173
Castillo de San José	150		

Puerto del Carmen/Wandern	175	Puerto Calero	183
Puerto del Carmen/Umgebung	175	Playa Quemada	186
Puerto del Carmen/Hinterland	176	San Bartolomé und Umgebung	187
Tías	176	San Bartolomé	187
Mácher	178	Von San Bartolomé zur Fundación César Manrique	189
Östlich von Puerto del Carmen	181	Monumento al Campesino	192
Playa Honda	181	Casa-Museo del Campesino	192
Westlich von Puerto del Carmen	183	La Geria (Weinbaugebiet)	194
Nationalpark Timanfaya			202
Die Vulkanausbrüche	203	Ruta de los Volcanes	211
Besichtigung des Nationalparks	204	Besucher- und Informations- zentrum Mancha Blanca	212
Echadero de los Camellos	206	Straßen quer durchs Lavameer	213
Montañas del Fuego	209		
Islote de Hllario	209		
Östlich vom Nationalpark			214
Zum Clubhotel La Santa	215	Tao	222
Mancha Blanca	215	Tiagua	222
Caldera Bianca	216	Von Tiagua nach La Caleta de Famara	225
Tinajo	217	Zwischen Arrecife und Teguisse	227
Westlich von Tinajo	218	Fundación César Manrique	227
La Santa	219	Tahiche	231
Club La Santa	220		
Von Mozaga nach La Caleta de Famara	222		
Teguisse			233
Teguisse/Umgebung	246	Von Teguisse nach Mozaga	249
Castillo de Santa Bárbara	247	Bucht von Famara	249
Über Teseguite zur Straße nach Órzola	248	La Caleta de Famara	250
Inselnorden			256
Costa Teguisse	260	Costa Teguisse/Baden	271
Nordwesten und Famara-Berge			272
Von Teguisse nach Haría	273	Guinate und Umgebung	284
Tal der tausend Palmen	277	Monte Corona	285
Haría	277	Mirador del Río	286
Von Haría zum Mirador del Río	283	Unterhalb des Famara-Kliffs	289
Máquez	283	Playa del Risco	289

Nördliche Ostküste			291
Von Arrecife nach Órzola	291	Zwischen Arrieta und Haría	300
Guatiza	291	Punta de Mujeres	301
Jardín de Cactus (Kaktusgarten)	293	Jameos del Agua	303
Mala	294	Cueva de los Verdes	306
Charco del Palo	296	Von Jameos del Agua nach Órzola	308
Malpaís de la Corona	298	Órzola	309
Arrieta	298		
La Graciosa			312
Caleta del Sebo	315	Alegranza	323
Ziele auf der Insel	321	Montaña Clara	323
Die übrigen Isletas	322		
Inselsüden			324
Uga	327	Zwischen El Golfo und Salinas de Janubio	338
Yaiza	329	Salinas de Janubio	338
Von Yaiza nach Playa Bianca	334	Los Ajaches	341
Von Yaiza zur Westküste)	334	Fernés	341
Westküste	335	El Rubicón	344
Bucht von El Golfo	335		
El Golfo (Ort)	336		
Playa Blanca			345
Playa Blanca/Baden	358	Papagayo-Strände	360
Playa Blanca/Umgebung	359		
Kleiner Wanderführer			366
Wanderung 1	Von Puerto del Carmen über Playa Honda nach Arrecife		370
Wanderung 2	Rundtour Puerto del Carmen – Puerto Calero – Puerto del Carmen		371
Wanderung 3	Von Haría nach Tegui ^{GPS}		372
Wanderung 4	Besteigung und Umrundung des Monte Corona		374
Wanderung 5	Vom Famara-Kliff zur Playa del Risco		377
Wanderung 6	Von der Playa del Risco nach La Caleta de Famara		378
Wanderung 7	Um den Nordteil der Insel La Graciosa		381
Wanderung 8	Um den Südteil der Insel La Graciosa		383
Wanderung 9	Von Uga nach Puerto del Carmen ^{GPS}		384
Wanderung 10	Von Yaiza nach Femés		386

Wanderungen ab Femés	389
Wanderung 11 Besteigung der Atalaya de Femés	389
Wanderung 12 Rundtour um den Pico Redondo (521 m) ^{GPS}	390
Wanderung 13 Von Femés über Playa Quemada und Puerto Calero nach Puerto del Carmen	392
Wanderung 14 Von Femés zu den Papagayo-Stränden (und weiter nach Playa Blanca)	394
Wanderungen im Nationalpark	396
Wanderung 15 Zur Caldera Termesana (Ruta de Termesana)	396
Wanderung 16 Entlang der Küste des Nationalparks (Ruta del Litoral)	398

^{GPS} Mittels GPS kartierte Wanderung. Waypoint-Dateien zum Downloaden unter: www.michael-mueller-verlag.de/gps





























Etwas Spanisch	400
Register	403

Kartenverzeichnis

Arrecife	132/133	Manrique-Kunstwerke	67
Bodegas an der Weinstraße	197	Mirador del Río	288
Bosquecillo, Weg zum Picknickplatz	276	Montaña de Chimia	255
Busnetz auf Lanzarote	87	Montaña Tinastoria	180
Caleta del Sebo	318/319	Museo Agrícola El Patio	223
Costa Teguisse	264/265	Museo Internacional de Arte Contemporáneo	151
El Golfo	337	Nationalpark Timanfaya	203
Eruptionsphasen und vulkanische Bruchlinien	25	Naturschutzgebiete Lanzarotes	51
Haría	278	Palacio Spinola	241
La Caleta de Famara	251	Papagayo Strände	361
La Graciosa	313	Playa Blanca – östlicher Teil	354/355
Lanzarote Mitte	128/129	Playa Blanca Übersicht	348/349
Lanzarote Nord	259	Playa Blanca	350/351
Lanzarote Ost hintere Umschlagklappe		Puerto del Carmen Übersicht	154/155
Lanzarote Süd	327	Puerto del Carmen	160/161
Lanzarote West vordere Umschlagklappe		Quesera de Bravo	308
		Quesera de Zonzamas	190
		Teguisse	235
		Túnel de Atlantida	307

Umrundung der Montaña Roja	359	Wanderung 7	383
Yaiza	329	Wanderung 8	384
Wanderungen (Übersicht)	369	Wanderung 9	385
Wanderung 1	370	Wanderung 10	387
Wanderung 2	372	Wanderung 11	387
Wanderung 3	373	Wanderung 12	391
Wanderung 4	375	Wanderung 13	392/393
Wanderung 5	377	Wanderung 14	395
Wanderung 6	379	Wanderung 15	397
		Wanderung 16	399

Zeichenerklärung für die Karten und Pläne

	Schnellstraße		Hafen		Krankenhaus
	Hauptstraße		Leuchtturm		Apotheke
	Nebenstraße		Aussichtspunkt		Bank
	Piste		Sehenswürdigkeit		Flughafen
	Fußweg		Kirche		Taxistandplatz
	Berggipfel		Burg		Bushaltestelle
	Höhle		Ausgrabung		Parkplatz
	Quelle		Information		Tankstelle
	Badestrand		Post		
	Campingplatz		Supermarkt		

Alles im Kasten

Traditionelle Wasserfiltersteine	29
Pflanzenwuchs in Halbwüste und Trockental	32
Ein echtes „Hundeleben“	38
„La crisis“: Die Krise	45
Enarenado: Trockenfeldbau als Lösung	47
Lanzarote: Weltschutzgebiet der Biosphäre	53
Erdölbohrungen vor Lanzarote: „No a las Petroleras“	55
Traditionelle Keramik auf Lanzarote: Dorotea Armas und Juan Brito	63
Smaragdgrüner Olivin: Schmuckstein aus höllischer Tiefe	64
Mit dem Schilffloß über den Atlantik	71
Die Rauchprobe: eine Legende um Prinzessin Icó	75
Museo Areonautico: Lanzarotes Tor nach Europa	84
Mojo-Soße: authentische kanarische Gaumenfreude	98
José Saramago: Nobelpreisträger auf Lanzarote	112
Urlaubsstandorte auf Lanzarote	121
Der alte Mann und das Meer	148
Der Hundertwasser-Gaudí von Lanzarote	177

„Lanzarote a caballo“: Lanzarote zu Pferd	185
Quesera de Zonzamas: rätselhaftes Relikt der vorspanischen Bewohner	190
SARA: Tierschutz auf Lanzarote	191
„Enarenado“: Weinbau ohne Regen	196
Ein Ort mit Tradition: Bodega und Museo del Vino „El Grifo“	199
Der große Knall	206
Das Dromedar: Wüstenschiff und Lavataxi	208
Neues Leben aus der Lava	211
El Milagro de Mancha Blanca: Das Wunder von Mancha Blanca	216
Die Katastrophe von 1824	222
Manriques letzter Tag: Der Unfall	230
Wie gewonnen, so zerronnen ...	232
Timplebauer in Teguiße	239
Don Pillimpo und seine Kunst	243
El Mercadillo: Sonntagsmarkt in Teguiße	245
Ermita de las Nieves: die „Schneekapelle“	275
Naturschutz versus Staatsgewalt: Militärstationen an der Steilküste von Famara	275
Lanzarotes einziger Korbflechter	281
Lanzarotes bester „Lucha Canaria“-Kämpfer	282
Lippenstift aus „Läuseblut“	295
Versteckt im Malpaf: Die Quesera de Bravo	308
Archipiélago Chinijo: Nördlichste Inselgruppe der Kanaren	314
Die achte kanarische Insel	315
Eine Seefahrt, die ist lustig ...	316
Salz auf der Haut: Die Salinen Lanzarotes	339
Boomtown Playa Blanca	346
Casa Berrugo: Zwangsräumung in der Marina Rubicón	357
Fahrt zu den Papagayo-Stränden	362
Auf den Spuren der Vergangenheit	364
Fuerteventura, die Wüsteninsel – Afrika ist nahe	365