

# Brasilien



Helmuth Taubald  
Nicolas Stockmann


**DUMONT**  
Reise-Handbuch

## Wissenswertes über Brasilien

<b>Land der Extreme und Widersprüche</b>	12
Steckbrief Brasilien	14
<b>Natur und Umwelt</b>	16
<b>Wirtschaft, Soziales und aktuelle Politik</b>	22
<b>Geschichte</b>	26
Zeittafel	36
<b>Gesellschaft und Alltagskultur</b>	38
Mischung der Ethnien und Nationalitäten	38
Traditionen und brasilianische Lebensart	39
Religion und Kulte	44
Feste und Veranstaltungen	46
<b>Architektur und Kunst</b>	50
Architektur und Bildende Künste	50
Musikstile	51
Literatur der Gegenwart	55
Comeback des Kinofilms	59
<b>Essen und Trinken</b>	60
Kulinarisches Lexikon	62

## Wissenswertes für die Reise



Informationsquellen	66
Reise- und Routenplanung	69
Anreise und Verkehr	72
Unterkunft	77
Sport und Aktivurlaub	79
Einkaufen	81
Ausgehen	82
Gut zu wissen	83
Reisekasse und Reisebudget	86
Reisezeit und Reiseausrüstung	87
Gesundheit und Sicherheit	89
Kommunikation	91
Sprachführer	92



# Unterwegs in Brasilien

## Kapitel 1 Der Südosten

<b>Auf einen Blick: Der Südosten</b>	98
<b>Rio de Janeiro</b>	100
Pão de Açúcar (Zuckerhut)	101
Corcovado und Christus-Statue	103
Strände und Strandviertel	106
Rundfahrt um die Guanabara-Bucht	111
Rundgang durch das historische Zentrum	114
Künstler- und Musikviertel	119
Parks und Gärten	121
Attraktionen in der ärmeren Nordzone	122
Aktiv unterwegs: Wandern und Klettern in der Floresta da Tijuca	123
Aktiv unterwegs: Besuch der Favela Santa Marta	124
<b>Die Umgebung von Rio</b>	140
Tagesausflug nach Petrópolis	140
Búzios	142
Costa Verde	147
Ilha Grande	148
Paraty	152
Vila de Trindade	157
<b>São Paulo</b>	158
Geschichte	158
Historisches Zentrum	159
Wichtige Museen	163
Avenida Paulista und Museu de Arte	165
Interessante Viertel	167
Parque do Ibirapuera und Jardim Botânico	168
Ilhabela	172
<b>Minas Gerais</b>	178
Belo Horizonte	178
Die Umgebung von Belo Horizonte	183
Ouro Preto	184
Tiradentes	189
<b>Die Küste von Espírito Santo</b>	192
Vitória	192



Vila Velha	195
Itaúnas	195

## **Kapitel 2 Bahia**

<b>Auf einen Blick: Bahia</b>	200
<b>Salvador</b>	202
Stadt der Schwarzen	202
Die Altstadt Pelourinho	203
Außerhalb des historischen Zentrums	211
Boa Viagem und Bonfim	212
Aktiv unterwegs: Bootsausflug zur Ilha de Itaparica	220
Morro de São Paulo und Boipeba	222
Nördlich von Salvador	225
Im Recôncavo	227

<b>Bahias Nationalparks</b>	231
Chapada Diamantina	231
Aktiv unterwegs: Von Lençóis zum Ribeirão do Meio	232
Parque Nacional Marinho dos Abrolhos	236

<b>Porto Seguro, Arraial d'Ajuda und Trancoso</b>	238
Porto Seguro	238
Arraial d'Ajuda	241
Trancoso	243
Caraíva und Monte Pascoal	244

<b>Die Kakaoküste</b>	246
Ilhéus	246
Itacaré	250
Aktiv unterwegs: Strände in Itacaré	254

## **Kapitel 3 Der Nordosten**

<b>Auf einen Blick: Der Nordosten</b>	258
<b>Maceió</b>	260
Maceió's Zentrum	260
Nördlich von Maceió	260
Südlich von Maceió	261

<b>Recife und Umgebung</b>	264
Recife	264



Olinda	273
Porto de Galinhas	278

<b>João Pessoa</b>	280
Stadtrundgang	280

<b>Natal</b>	283
Festungsarchitektur und Innenstadt	283
Strände und Dünen	284
Aktiv unterwegs: Mit Delfinen baden in Praia da Pipa	288

<b>Fernando de Noronha</b>	290
Naturschutzinsel und Taucherparadies	290
Aktiv unterwegs: Strandwanderung auf Fernando de Noronha	294

<b>Fortaleza</b>	296
Das Touristenviertel Meireles	296
Der Hafen von Mucuripe	296
Das Bohème-Viertel Iracema	296
Rundgang im Zentrum	298
Praia do Futuro	301
Ausflüge in die nähere Umgebung	303


<b>São Luís und Umgebung</b>	307
São Luís	307
Der Dünenpark Lençóis Maranhenses	310
Aktiv unterwegs: Historisches Alcântara	312

## Kapitel 4 Der Norden

<b>Auf einen Blick: Der Norden</b>	318
<b>Beié</b>	320
Rundgang im Zentrum	320
Aktiv unterwegs: Die Büffelinsel Marajó	326

<b>Manaus</b>	330
Rundgang im Zentrum	331
Museen und Parks	333

<b>Amazonas-Touren</b>	336
Per Schiff von Belém nach Manaus	336
Amazonas-Touren ab Manaus	342





## **Kapitel 5** Der zentrale Westen

<b>Auf einen Blick: Der zentrale Westen</b>	348
<b>Brasília</b>	350
Geschichte	350
Der Regierungsbezirk	352
Parks außerhalb der Stadt	356
<b>Pantanal</b>	359
Der größte Zoo Amerikas	359
Zeichen der Zerstörung	360
Touren durch den Pantanal	362
Aktiv unterwegs: Wasserfälle und glasklare Flüsse in Bonito	368

## **Kapitel 6** Der Süden

<b>Auf einen Blick: Der Süden</b>	372
<b>Foz do Iguaçu</b>	374
Rund um die Cataratas do Iguaçu	374
Der Nationalpark von Iguaçu	375
Parque das Aves	377
Wasserkraftwerk und Stausee von Itaipu	377
<b>Porto Alegre und Umgebung</b>	382
Porto Alegre	382
Die Blumenstädte an der Rota Romântica	387
Weinstädte	389
Aparados da Serra und Serra Geral	390
Aktiv unterwegs: Canyons – Rausch der Tiefe	391
<b>Florianópolis und Ilha de Santa Catarina</b>	392
Florianópolis	392
Ilha de Santa Catarina	394
<b>Die Umgebung von Florianópolis</b>	398
Laguna	398
Garopaba · Balneário Camboriú	399
Blumenau	401
Pomerode und Joinville	404
Aktiv unterwegs: Radtour durch ›süddeutsche‹ Täler	405
<b>Curitiba und Umgebung</b>	408
Curitiba	408
Ilha do Mel	413

Aktiv unterwegs: Mit der Gebirgsbahn von Curitiba nach Morretes	414
<b>Register</b>	418
<b>Zitatnachweis</b>	423
<b>Abbildungsnachweis/Impressum</b>	424



## Themen

Naturrekorde	20
Leben mit dem Mindestlohn	25
Indianer heute	30
Der Nationalarchitekt Oscar Niemeyer	52
Der Kult des Körpers	110
Favelas – Hanglage mit Meerblick und Drogenkrieg	130
Stefan Zweigs ›schönste Stadt der Welt‹	136
Deutschlands größte Industriestadt	161
Barretos – größtes Rodeo der Welt	173
Olodum – Rhythmus und Rebellion der Schwarzen	208
›Mama Afrika‹ in Bahia	230
Jorge Amados Roman ›Gabriela wie Zimt und Nelken‹	248
Waldsterben auf Brasilianisch	329
João Ubaldo Ribeiro: ›Ein Brasilianer in Berlin‹	344
Immigranten aus Deutschland, Österreich und der Schweiz	406



## Alle Karten auf einen Blick

Die sechs Bioräume Brasiliens	17
<b>Der Südosten, Überblick</b>	99
Rio de Janeiro, Großraum: Cityplan	104
Rio de Janeiro, Zentrum: Cityplan	116
Floresta da Tijuca	123
Rio de Janeiro, Copacabana: Cityplan	128
Umgebung von Rio	145
Ilha Grande	149



# Inhalt



Paraty: Cityplan	154
São Paulo, historisches Zentrum: Cityplan	163
São Paulo, Großraum: Cityplan	166
Ilhabela	175
Minas Gerais	179
Belo Horizonte: Cityplan	180
Ouro Preto: Cityplan	186
<b>Bahia, Überblick</b>	201
Salvador, Pelourinho: Cityplan	204
Großraum Salvador: Cityplan	214
Ilha de Itaparica	221
Itacaré und seine Strände	255
<b>Der Nordosten, Überblick</b>	259
Recife: Cityplan	267
Recife, Boa Viagem: Cityplan	269
Olinda: Cityplan	272
Praia da Pipa	289
Fernando de Noronha	295
Fortaleza: Cityplan	299
<b>Der Norden, Überblick</b>	319
Belém: Cityplan	322
Manaus: Cityplan	332
Ilha de Marajó	327
<b>Der zentrale Westen, Überblick</b>	349
Brasília, Großraum: Cityplan	351
Brasília, Zentrum: Cityplan	353
Pantanal	363
Bonito und Umgebung	369
<b>Der Süden, Überblick</b>	373
Foz do Iguaçu	376
Porto Alegre: Cityplan	384
Ilha de Santa Catarina	393
Blumenau: Cityplan	402
Blumenau und Umgebung	405
Curitiba: Cityplan	410

► Dieses Symbol im Buch verweist auf die Extra-Reisekarte Brasilien