

Réunion

Daniela Eiletz-Kaube · Kurt Kaube

Gratis Download: Updates & aktuelle Extratipps der Autoren

Unsere Autoren recherchieren auch nach Redaktionsschluss für Sie weiter. Auf unserer Homepage finden Sie Updates und persönliche Zusatztipps zu diesem Reiseführer.

Zum Ausdrucken und Mitnehmen oder als kostenloser Download für Smartphone, Tablet und E-Reader.

Besuchen Sie uns jetzt!

www.dumontreise.de/reunion



DUMONT

Reise-Taschenbuch

La Réunion persönlich	7
Lieblingsorte	12
Schnellüberblick	14

Reiseinfos, Adressen, Websites

Informationsquellen	18
Wetter und Reisezeit	20
Anreise und Verkehrsmittel	22
Übernachten	26
Essen und Trinken	27
Aktivurlaub, Sport und Wellness	30
Feste und Unterhaltung	34
Reiseinfos von A bis Z	36

Panorama – Daten, Essays, Hintergründe

Steckbrief Réunion	44
Geschichte im Überblick	46
Tanz auf dem Vulkan	50
Schatzinsel der Natur – die Tier- und Pflanzenwelt	52
Ein Garten Eden für Blumenfreunde	56
Geschundenes Paradies – Umweltzerstörung gestern und heute	59
Gamède, Dina oder Clothilda – Zyklone haben hübsche Namen	61
Sklaverei – die dunkle Seite der Kolonialwirtschaft	63
Von der Kolonie zum Département d’Outre-Mer	66
Teuer bezahlt – der Anschluss an Europa	70
Métissage – Identität aus drei Kontinenten	73
Kreolisch – mehr als nur eine Sprache	76
Der Puls der Insel – Musik und Tanz	79
Mit göttlicher Hilfe – Vielfalt der Religionen	82

Unterwegs auf Réunion

Saint-Denis und Umgebung	88
Saint-Denis	90
Umgebung von Saint-Denis	103



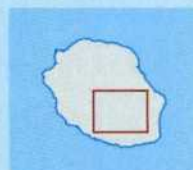
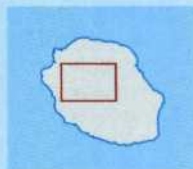
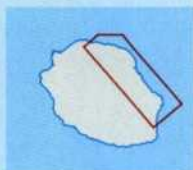
Die Westküste	114
Saint-Paul	116
Boucan-Canot	120
Saint-Gilles-les-Bains	121
Saint-Gilles-les-Hauts	127
Piton Maïdo	130
L'Hermitage-les-Bains	132
La Saline-les-Bains	134
Trois-Bassins	135
Saint-Leu	135
Le Tévelave	141
L'Étang-Salé-les-Bains	144
Saint-Louis	149
Les Makes	151
L'Entre-Deux	152



Die Südküste	158
Saint-Pierre	160
Grand'Anse	174
Petite-île	178
Manapany-les-Bains	179
Saint-Joseph	180
Plaine-des-Grègues	181
Le Serré	184
Grand-Coude	184
Rivière des Remparts	185
Rivière Langevin	186
Vincendo	187
Basse-Vallée	187
Cap Méchant	187
Le Baril	190
Saint-Philippe	191
Pointe de la Table	192
Le Tremblet	193
Le Grand Brûlé	194



Die Ostküste	196
Sainte-Suzanne	198
Saint-André	202
Bras-Panon	212
Saint-Benoît	213
Bethléem	216
Takamaka	217
Le Grand-Etang	217
Sainte-Anne	218
Sainte-Rose	219
Piton Sainte-Rose	222
Anse des Cascades	223
Die drei Cirques	224
Cirque de Salazie	226
Village de Salazie	227
Hell-Bourg	229
Mare-à-Vieille-Place	235
Grand-Îlet	235
Cirque de Mafate	237
Tourenplanung	238
Obere Plateaus im Süden	241
Untere Plateaus im Norden	244
Cirque de Cilaos	248
Cilaos	248
Bras-Sec	261
Palmiste-Rouge	261
Îlet-à-Cordes	261
Die Hochplateaus und der Vulkan	264
Le Tampon	266
La Plaine-des-Cafres	268
Grand-Bassin	270
Notre-Dame-de-la-Paix	270
Bourg-Murat	271
Route du Volcan	273
Piton de la Fournaise	277
Col de Bellevue	281
Forêt de Bébou-Bélouve	281
La Plaine-des-Palmistes	285
Sprachführer Französisch	288
Kulinarisches Lexikon	290
Register	292
Abbildungsnachweis/Impressum	296



Auf Entdeckungstour

So wohnte die Hautevolee von einst – Rue de Paris	94
Die Briten auf Réunion – die D41 und der Chemin des Anglais	108
Zuckerrohr und Rum – Stationen der Zuckerwirtschaft	146
Das schönste kreolische Dorf – L'Entre-Deux	154
Von den Anfängen Saint-Pierres – die Ostindien-Kompanie	168
Das Geheimnis der Vanille – Plantation de Vanille Rouloff	204
Hinduismus zum Anfassen – Temple du Colosse	208
Spektakuläre Passstraße – die N5 nach Cilaos	250
Wanderung auf den erloschenen Vulkan – Piton des Neiges	258
Vulkanismus in zwei Stunden – Route du Volcan (F5)	274

Karten und Pläne

s. hintere Umschlagklappe, Innenseite

- Dieses Symbol im Buch verweist auf die
Extra-Reisekarte Réunion