

10., vollständig überarbeitete Auflage

Reiseziele und Routen

Traveltipps von A bis Z

Land und Leute

New South Wales

Australian Capital Territory

Queensland

Northern Territory

Western Australia

South Australia

Victoria

Tasmanien

Anhang

Anne Dehne, Corinna Melville

# AUSTRALIEN

**STEFAN LOOSE**  
TRAVEL HANDBÜCHER



# Inhalt

Highlights	2
Reiseziele und Routen	25
Klima und Reisezeit	38
Reisekosten	41



## Traveltipps von A bis Z 43

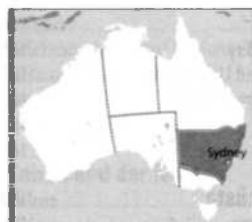
Anreise	44
Botschaften und Konsulate	45
Einkaufen	45
Essen und Trinken	48
Fair reisen	50
Feste und Feiertage	52
Fotografieren	52
Frauen unterwegs	52
Geld	53
Gepäck und Ausrüstung	55
Gesundheit	56
Informationen	59
Internet und E-Mail	61
Jobben in Australien	61
Kinder	62
Maße und Elektrizität	63
Medien	63
Nationalparks und Naturreserve	65
Post	66
Reisende mit Behinderungen	67
Reiseveranstalter	69
Sicherheit	70
Sport und Aktivitäten	71
Sprachkurse	74
Telefon	74
Transport	76
Übernachtung	85
Verhaltenstipps	91

Versicherungen	93
Visa	94
Waschsalons	95
Zeit und Kalender	95
Zeitzone	95
Zoll	96



## Land und Leute 97

Geografie	98
Flora und Fauna	102
Geschichte	110
Die Ureinwohner	115
Regierung und Politik	121

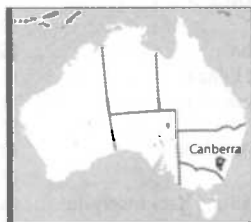


## New South Wales 123

Klima	126
Flora und Fauna	126
Geschichte	127
Praktische Tipps	128
<b>Sydney</b>	131
Circular Quay und The Rocks	131
Die Innenstadt	134

Darling Harbour und Sydney	
Fish Market	139
Stadtteile in Citynähe	140
Beach-Vororte	142
<b>Die Umgebung von Sydney</b>	163
<b>Nach Norden</b>	165
Broken Bay	165
Northern Beaches	165
Ku-ring-gai Chase National Park	165
Central Coast	166
Newcastle	166
Hunter Valley	167
<b>Nach Westen</b>	170
Windsor	170
Featherdale Wildlife Park	171
Koala Park Sanctuary	171
<b>Blue Mountains</b>	171
Kanangra Boyd National Park und Jenolan Caves	176
Mount Annan Botanic Garden	177
<b>Nach Süden</b>	177
Royal National Park	177
Wollongong	178
Kiama	179
Kangaroo Valley	180
Mittagong und Berrima	180
Bundanoon	181
<b>Die Südküste</b>	181
Nowra-Bomaderry	183
Ulladulla	184
Batemans Bay	185
Narooma und Umgebung	186
Bega und Umgebung	187
Merimbula	188
Eden	189
<b>Die Nordküste</b>	189
Port Stephens	191
Great Lakes	194
Taree und Umgebung	195
Port Macquarie	196
Nambucca Heads und Dorrigo National Park	198
Coffs Harbour	199
Grafton und Yamba	201
Lismore	201
Die Umgebung von Lismore	202
Ballina und Lennox Head	203

Byron Bay	204
Murwillumbah	209
<b>New England Plateau</b>	209
Tamworth	210
Armidale	210
Die Umgebung von Armidale	211
Glen Innes und Umgebung	212
Tenterfield und Umgebung	212
<b>Snowy Mountains</b>	213
Cooma	213
Thredbo	214
Kosciuszko National Park	214
<b>Der Zentrale Westen</b>	215
Bathurst	215
Die Umgebung von Bathurst	216
Dubbo	217
Warrumbungle National Park	218
<b>Far West</b>	218
Bourke	219
Lightning Ridge	219
Cobar	220
Wilcannia und White Cliffs	221
Broken Hill	221
Silverton	225
Mutawintji National Park	225
Mungo National Park	226



## Australian Capital Territory 227

<b>Canberra</b>	229
Die Innenstadt	229
<b>Die Umgebung von Canberra</b>	239
Südlich von Canberra	239
Südwestlich von Canberra	239
Nördlich von Canberra	240



## Queensland 241

Klima und Reisezeit	244
Flora und Fauna	244
Wirtschaft	249
Geschichte	249
Praktische Tipps	250

<b>Brisbane</b>	251
Die Innenstadt	251
Nördlich und nordöstlich der Innenstadt	255
Nordwestlich der Innenstadt	256
Südwestlich der Innenstadt	257

<b>Der Südosten</b>	268
<b>Die Inseln der Moreton Bay</b>	268
Bribie Island	269
Moreton Island	269
Stradbroke Island	271

<b>Gold Coast</b>	273
Surfers Paradise	275
Von Broadbeach bis Burleigh Heads	275
Von Palm Beach bis Coolangatta	275
Coolangatta und Tweed Heads	276

<b>Hochplateaus im Hinterland</b>	281
Mt Tamborine	281
Springbrook Plateau	282
Lamington National Park	283

<b>Nördlich von Brisbane</b>	284
Glass House Mountains	284

<b>Sunshine Coast</b>	284
Caloundra	284
Mooloolaba und Maroochydore	285
Noosa	286
Entlang des Bruce Highway	291
Blackall Range	292
Great Sandy National Park	293
<b>Fraser Coast</b>	294
Gympie	294

Rainbow Beach	296
Tin Can Bay	297
Maryborough	297
Hervey Bay	298
Fraser Island	304

## Die Zentrale Küste 307

<b>Von Hervey Bay bis Rockhampton</b>	307
Bundaberg	307
Agnes Water und Town of 1770	310
Lady Elliot Island	311
Weitere Inseln	312
Gladstone	313
Rockhampton und Umgebung	313
Great Keppel Island	316
Edelsteinfelder und Nationalparks	316

## Whitsunday Coast 319

Mackay und Umgebung	319
Pioneer Valley und Eungella National Park	321
Cape Hillsborough National Park	323
Proserpine	323
Airlie Beach	325
Whitsunday Islands	328

## Von Bowen bis Cairns 332

Townsville	332
Magnetic Island	336
Charters Towers	340
Paluma Range National Park	341
Ingham	341
Cardwell	342
Hinchinbrook Island National Park	343
Mission Beach	344
Dunk Island	346
Innisfail und Umgebung	347

## Cairns und der Norden 347

### Cairns 347

### Die Umgebung von Cairns 358

Inseln vor Cairns	361
Wooroonooran National Park und die Küste südlich von Cairns	362
Kuranda	363

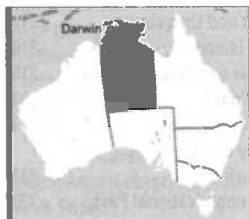
### Atherton Tableland 365

Das nördliche Tafelland	366
Das zentrale Tafelland	367
Das südliche Tafelland	370

### Von Port Douglas zum

<b>Cape Tribulation</b>	371
-------------------------	-----

Port Douglas	371
Mossman	375
Daintree Village	375
Daintree National Park und Cape Tribulation	376
<b>Cape York Peninsula</b>	380
Von Cape Tribulation nach Cooktown	382
Cooktown	383
Die Umgebung von Cooktown	386
<b>Outback</b>	386
Mt Isa	387



## Northern Territory 389

Klima und Reisezeit	392
Flora und Fauna	392
Wirtschaft	394
Geschichte	395
Praktische Tipps	397

## Top End 399

### Darwin 399

Die Innenstadt 401

Die Außenbezirke 402

### Die Umgebung von Darwin 413

Howard Springs 413

### Berry Springs und Territory

Wildlife Park 413

Litchfield National Park 415

### Von Darwin zum Kakadu

**National Park** 417

Fogg Dam 417

Mary River National Park 418

Kakadu National Park 418

Von Darwin nach Katherine 425

Katherine 425

Nitmiluk (Katherine Gorge)

National Park 428

<b>Victoria Highway</b>	430
<b>Von Katherine nach Süden</b>	431
Mataranka	431
Elsy National Park	431
Von Mataranka nach Tennant Creek	432
Tennant Creek	432
Die Umgebung von Tennant Creek	434

## Zentral-Australien 434

### Alice Springs 435

Die Innenstadt 435

Nördlich des Zentrums 438

Westlich des Zentrums 438

Östlich und südlich des Zentrums 439

### MacDonnell Ranges 447

Die westlichen MacDonnell Ranges 447

Die östlichen MacDonnell Ranges 453

### Von Alice Springs zum Uluru

(Ayers Rock) 455

Rainbow Valley Nature Park 455

Ewaninga Rock Carvings und

Chambers Pillar 456

Owen Springs Reserve 456

Henbury Meteorites Conservation  
Reserve 456

Watarrka National Park (Kings Canyon) 457

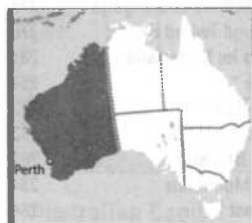
Lasseter Highway 458

Ayers Rock Resort / Yulara 458

### Uluru – Kata Tjuta National Park 461

Uluru (Ayers Rock) 462

Kata Tjuta (Olgas) 464



## Western Australia 465

Klima 468

Flora und Fauna 468

Geschichte 470

Praktische Tipps 471

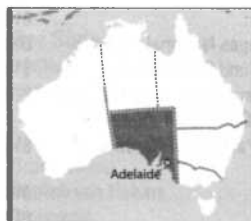
<b>Perth und Umgebung</b>	474
<b>Perth</b>	474
Zentrum	475
East Perth und Northbridge	477
West Perth und Subiaco	478
South Perth	478
Strände in der Nähe von Perth	478
Yanchep National Park und Strände weiter nördlich	479
<b>Die Umgebung von Perth</b>	489
Fremantle	489
Rottneest Island	494
Perth Hills und Swan Valley	496
Avon Valley	497

<b>Der Südwesten</b>	497
Südlich von Perth	499
Bunbury	499
Busselton	500
Cape Naturaliste – Cape Leeuwin	501
Yallingup und Umgebung	503
Margaret River	504
Tropfsteinhöhlen	505
Augusta	505
Southern Forests	506
Denmark	508
Albany	508
Mt Barker und Umgebung	510
Fitzgerald River National Park	511
Esperance	511

<b>In den Norden</b>	513
<b>Die Korallenküste</b>	513
Nambung National Park	514
Dongara und Port Denison	514
Greenough	515
Geraldton	516
Kalbarri	517
Shark Bay Weltnaturerbe	519
Carnarvon	521
Kennedy Range und Mt Augustus	522
Cape Range Peninsula und Ningaloo Reef	522
<b>Die Pilbara</b>	527
Karratha und Dampier	527
Point Samson Peninsula	528
Millstream-Chichester National Park	529
Karijini National Park	529
Port Hedland	532

<b>Kimberley</b>	533
Von Port Hedland nach Broome	537
Broome	537
Dampier Peninsula und Buccaneer Archipelago	544
Derby	545
Gibb River Road und Mitchell Plateau National Park	546
Fitzroy Crossing und Halls Creek	550
Purnululu National Park (Bungle Bungle)	551
Kununurra	553
Lake Argyle	555
Wyndham	556

<b>Weizengürtel und Goldfelder</b>	556
<b>Weizengürtel</b>	556
Wave Rock	557
<b>Goldfelder</b>	557
Kalgoorlie-Boulder	557
Coolgardie	560
Norseman	561
<b>Eyre Highway</b>	561



## South Australia 563

Klima	565
Flora und Fauna	566
Geschichte	566
Praktische Tipps	566
<b>Adelaide</b>	568
Die Innenstadt	569
Von der King William St nach Norden und North Adelaide	572
Südlich der Innenstadt	573
Glenelg	573
Port Adelaide	573

<b>Die Umgebung von Adelaide</b>	584
Barossa Valley	586
Adelaide Hills	591
Murray River	593
Von Swan Reach nach Mannum	595
<b>Fleurieu Peninsula</b>	595
McLaren Vale	595
Victor Harbor	596
Cape Jervis	597
Goolwa	598
<b>Kangaroo Island</b>	598
Die Ostküste: Dudley Peninsula	599
Die Südküste	601
Die Westküste	601
Die Nordküste und das Innere der Insel	602

<b>Mid-North und Flinders Ranges</b>	606
<b>Mid-North</b>	607
Clare Valley	607
Port Augusta	608
<b>Flinders Ranges</b>	609
Mount Remarkable National Park	610
Melrose	611
Quorn	611
Hawker	612
Flinders Ranges National Park	613
Leigh Creek und Umgebung	614
Zwischen Parachilna und Arkaroola	614
Vulkatunha-Gammon Ranges National Park und Arkaroola	615

<b>Outback</b>	616
Woomera	617
Roxby Downs	617
Cooper Pedy	618
Marree	620
Dodnadatta	620
Witjira National Park (Dalhousie Mound Springs)	621

<b>Die Westküste</b>	621
Zwischen Port Augusta und Ceduna	621
Ceduna	621
Nullarbor-Ebene	622

<b>Der Südosten</b>	623
Coorong National Park	625
Robe	626
Beachport	626

Tantoola Cave Conservation Park	627
Mt Gambier	627
Penola und das Coonawarra-Weinbaugebiet	629
Naracoorte Caves	630



## **Victoria** ..... 631

Klima und Reisezeit	632
Flora und Fauna	635
Geschichte	635
Wirtschaft	635
Praktische Tipps	636

<b>Melbourne</b>	637
Die Innenstadt	639
Südlich des Yarra River	644
Interessante Vororte	646

<b>Die Umgebung von Melbourne</b>	672
<b>Nach Osten</b>	674
Dandenong Ranges	674
<b>Nach Nordosten</b>	675
Weingüter im Yarra Valley	675
Upper Yarra Valley	676
Healesville	677
King Lake Ranges	679
<b>Nach Nordwesten</b>	680
Mt Macedon und Umgebung	680
Daylesford und Hepburn Springs	681
<b>Nach Südwesten</b>	683
Geelong	683
Bellarine Peninsula	685
<b>Nach Süden</b>	686
Mornington Peninsula	686
Phillip Island	690

<b>Zentral- und West-Victoria</b>	694
<b>Die Goldstädte</b>	695
Bendigo und Umgebung	695

Maldon	698
Castlemaine	699
Ballarat	700
<b>Das Hinterland von West-Victoria</b>	<b>702</b>
Ararat	702
Stawell	703
Grampians National Park	704
Horsham	707
Mt Arapiles und Little Desert National Park	708
<b>Küste von West-Victoria mit Great Ocean Road</b>	<b>709</b>
Torquay	709
Anglesea	710
Lorne	711
Apollo Bay	712
Otway National Park und Otway Fly	714
Port Campbell National Park	715
Port Campbell	716
Warrnambool	717
Port Fairy	719
Von Portland bis Nelson	721
<b>Die Küste von Ost-Victoria</b>	<b>723</b>
Latrobe Valley und das Bergland des Baw-Baw-Plateaus	723
Wilson's Promontory National Park	726
Tarra-Bulga National Park und Umgebung	727
<b>Zentral- und Ost-Gippsland</b>	<b>728</b>
Sale	728
Bairnsdale und Umgebung	729
Lakes Entrance und nördliches Hinterland	730
Orbost und Umgebung	732
Croajingolong National Park	733
Mallacoota	734
<b>Der Nordosten mit den Victorian Alps</b>	<b>735</b>
Mansfield und Umgebung	735
Mt Buller	736
Bright	738
Mt Buffalo National Park	739
Bogong High Plains	739
<b>Murray River</b>	<b>741</b>
Albury-Wodonga	742
Echuca	743
Mildura und Umgebung	745



## Tasmanien 747

Routenvorschläge	750
Klima und Reisezeit	752
Flora und Fauna	752
Geschichte	753
Praktische Tipps	755

<b>Hobart</b>	<b>759</b>
Die Innenstadt	759
Battery Point	762
Sandy Bay und weiter südlich	762
Nach Norden	763
Mt Wellington	764
Jenseits des Derwent	764
Strände	764

<b>Der Süden</b>	<b>773</b>
<b>Südlich von Hobart</b>	<b>773</b>
Huon-Halbinsel	773
Geeveston und Tahune Forest Reserve	776
Dover und Southport	777
Bruny Island	778
<b>Östlich von Hobart</b>	<b>779</b>
Richmond	779
Tasman Peninsula	780
<b>Das Derwent-Tal</b>	<b>785</b>
Berriedale und Bridgewater	785
New Norfolk	785
Die Umgebung von New Norfolk	786
Mt Field National Park	786
Gordon River Road	787

<b>Der Osten</b>	<b>788</b>
Triabunna und Orford	788
Maria Island National Park	788
Swansea	789
Freycinet Peninsula	790
Bicheno	792
St. Marys und Umgebung	793
St. Helens	794



<b>Der Norden</b> .....	795
<b>Der Nordosten</b> .....	795
Von St. Helens nach Launceston .....	797
Mount William National Park .....	797
Scottsdale und Bridport .....	797
Launceston .....	798
Die Umgebung von Launceston .....	802
<b>Der Nordwesten</b> .....	804
Westbury und Deloraine .....	804
Mole Creek .....	805
Devonport .....	806
Die Umgebung von Devonport .....	807
Burnie .....	808
Wynyard .....	808
Boat Harbour Beach und Sisters Beach .....	809
Stanley .....	810
Smithton und Umgebung .....	811
<b>Das Landesinnere und der Westen</b> .....	812
<b>Die Westküste</b> .....	812
Queenstown .....	813
Strahan .....	814
Zeehan .....	816

Zwischen Zeehan und Arthur River .....	816
<b>Das Landesinnere</b> .....	817
Cradle Mountain – Lake St. Clair NP .....	817
Die Midlands .....	820



<b>Anhang</b> .....	<b>821</b>
Sprachführer .....	822
Bücher .....	827
Index .....	836
Danksagung .....	853
Bildnachweis .....	854
Impressum .....	855
Kartenverzeichnis .....	856
<b>Reiseatlas</b> .....	<b>857</b>

<b>Themen</b>			
Globale Klimaphänomene: Klimawandel und El Niño/La Niña .....	100	Porongorups und Stirling Range – einzigartige Inseln der Vegetation .....	509
Weltbekannte Sanddünen .....	193	Wertvolle Ökosysteme in Uferzonen .....	535
Die Geschichte von Broken Hill .....	223	Zwei Klassiker .....	536
Die Anzac-Soldaten .....	233	Goldrush .....	558
Die Tent Embassy .....	238	Die „andere“ Geschichte Adelaides .....	572
Great Barrier Reef .....	246	Deutsche in South Australia .....	588
Goldrausch am Palmer River .....	384	Hans Heysen .....	592
Die Uranminen und der Nationalpark .....	423	Die Sammlung des Ian Potter Centre: NGV Australia .....	643
Die Geschichte der Telegrafienstation .....	437	Schwarzer Samstag: der 7. Februar 2009 .....	678
Theodor Georg Heinrich Strehlow .....	438	Der Geburtsort des „weißen“ Victoria .....	688
Die Geschichte der Missionsstation Hermannsburg .....	451	Eureka Stockade .....	701
Albert Namatjira .....	452	„Saubere Kohle“ oder Klimakiller? .....	725
Die spirituellen Vorstellungen der Anangu .....	463	Das Südlicht (Aurora australis) .....	763
Karribäume .....	503	Pulp Mill im Tamar Valley – ein umstrittenes Großprojekt .....	803