



MENORCA

ROBERT ZSOLNAY



Menorca – Die Vorschau

10

Menorca – Hintergründe & Infos

14

Das Land, die Menschen	16
Kleine Insel – große Geschichte	44
Klima und Reisezeit	72
Anreise	74
Unterwegs auf Menorca	77
Übernachten	81
Essen und Trinken	85
Wissenswertes von A bis Z	98
Ärztliche Versorgung	98
Auto- und Motorradfahren	99
Einkaufen und Märkte	99
Feste und Feiertage	100
Geld	101
Information	102
Kinder	102
Konsulate	103
Kriminalität	103
Literatur	103
Notruf	104
Polizei	104
Post	104
Radio/TV	104
Rauchen	104
Reisedokumente	104
Rollstuhlfahrer	104
Siesta	105
Sport	105
Telefonieren	106
Tiere	107
Zeitungen, Zeitschriften	107

Menorca – Reiseziele

108

Maó und der Osten	110
Maó	111
Stadtaufbau und Orientierung	114
Oberstadt (Altstadt)	114
Baixamar (Hafenviertel)	114
S'Altra Banda	116
Der Hafen von Maó	117
Stadtgeschichte	118
Sehenswertes	122
Spaziergang durch das alte Maó	128
Baden	132
Sehenswertes außerhalb des Zentrums	132
Südlich von Maó	140
Es Castell	140
Llucmaçanes	144
Sant Lluís	145
Cala Rafalet und Feriensiedlung S'Algar	149
Alcaufar	149
Punta Prima und lila de l'Aire	150
Binibèquer	151
Binissafüller	151
Cala de Biniparratx	151

Nördlich von Maó	151	lila d'en Colom	156
Sa Mesquida	151	Cap Favàritx	156
Es Grau	153		

Menorcas Mitte 158

Alaior	159	Platja de Cavalleria	181
Spaziergang durchs alte Alaior	162	Ecomuseu de Cavalleria	182
Östlich von Alaior	170	Far de Cavalleria	182
Lloc de Menorca	170	Fornells	182
Südlich von Alaior	170	Cala Tirant	185
Torre d'en Gaumés	170	Ferrerries	186
Torralba d'en Salord	171	Nördlich von Ferrerries	190
Ermita de Binixems	171	Castell de Santa Àgueda	190
Cala en Porter	172	Cala del Pilar	190
Necròpolis de Cales Coves	172	Südlich von Ferrerries	191
Son Bou	172	Cala Santa Galdana	191
Nördlich von Alaior	173	Cala Mitjana	191
Arenal d'en Castell	173	Cala Trebalúger	191
Na Macaret	174	Es Migjorn Gran	192
Arenal de Son Saura und Son Parc	175	Südlich von Es Migjorn Gran	194
Addaia	175	Cova des Coloms	194
Es Mercadal	176	Platja Binigaus	195
Nördlich von Es Mercadal	181	Platja Sant Tomàs	195
Platja de Binime-là	181	Cala Escorxada	195
Cala Pregonda	181	Cala Fustam	195

Ciudadella und der Westen 196

Ciudadella	197	Südöstlich von Ciudadella	221
Orientierung	198	Nördlich von Ciudadella	222
Stadtgeschichte	199	Cala en Blanes, Cala en Brut, Cala en Forcat, Los Delfines	222
Sehenswertes	203	Pont d'en Gil	222
Spaziergang durch die Altstadt	209	Punta Nati	222
Sehenswertes am Stadtrand	219	Cala Morell	222
Südlich von Ciudadella	219	La Vall – Platges Algaiares	225
Cala Santandria	219		
Cala Bianca	220		
Cap d'Artrutx, Cala en Bosc, Son Xoriguer	220		



Mit dem grünen Blatt haben unsere Autoren Betriebe hervorgehoben, die sich bemühen, regionalen und nachhaltig erzeugten Produkten den Vorzug zu geben.

Wanderung 1	„Türme vor Mondlandschaft“ – vom Cap de Favàritx über Cala Rambla nach Es Grau	230
Wanderung 2	Schluchten und üppige Gärten – von Son Bou nach Cala en Porter	232
Wanderung 3	Aleppokiefern und Salinen – von Son Parc nach Fornells	235
Wanderung 4	Bunte Erde – von Cala del Pilar nach Binime-là	237
Wanderung 5	Auf den Spuren des Räubers Revull – der Camí Reial	239
Wanderung 6	Zufluchtsort der Mauren – Berg Santa Àgueda	242
Wanderung 7	Der Duft Menorcas – von Cala Santa Galdana nach Sant Tomàs	245
Wanderung 8	Die „Kathedrale der Natur“. Es Migjorn Gran – Cova des Coloms – Platja Binigaus – Sant Tomàs	247
Wanderung 9	Türkis und Tintenblau – von Cala en Turqueta bis Cala es Talaier und zurück	250
Wanderung 10	Fischernester und Steilküste – von Cala del Pilar nach Cala Morell	251
Radtour 1	Auf dem Mountainbike durch den Inselosten – von Sant Lluís über Alcaufar zur Cala Sant Esteve	256
Radtour 2	Über alte Wege. Maó – sa Roca – Alaior – Camí d'en Kane – Maó	258
Radtour 3	Auf dem Trekkingrad ins Herz der Insel. Ferrerries – Es Mercadal – Es Migjorn Gran – Ferrerries	261
Radtour 4	Mountainbike-Rundfahrt entlang der rauen Westküste. Ciutadella – Pont d'en Gil – Punta Nati – Ciutadella	264

Alle Wanderungen mittels GPS kartiert. Waypoint-Dateien zum Downloaden
unter: www.michael-mueller-verlag.de/gps

Kartenverzeichnis

Menorca Übersicht vordere Umschlagklappe






Alaior	163	Maó	112/113
Bucht von Maó	116/117	Maó Innenstadt	130/131
Ciudadella Innenstadt	210/211	Übersicht Strände	40/41
Ciudadella Übersicht	202/203	Wind	73

Wander- und Radtouren Übersicht 229



Wanderung 1	231	Wanderung 8	249
Wanderung 2	233	Wanderung 9	251
Wanderung 3	235	Wanderung 10	252/253
Wanderung 4	237	Radtour 1	257
Wanderung 5	241	Radtour 2	259
Wanderung 6	243	Radtour 3	263
Wanderung 7	245	Radtour 4	265

Zeichenerklärung für die Karten und Pläne

Stadtpläne

	Hauptverkehrsstraße
	Nebenstraße
	Stadtrundgang
	Rundgang Start
	Rundgang Ziel
	Bebaute Fläche

Landkarten

	Schnellstraße
	Hauptverkehrsstraße
	Nebenstraße
	Wanderweg



Grünanlage



Gewässerfläche



Friedhof



Kloster/Kirche



Ruine



Turm



Aussichtspunkt



Badestrand



Parkplatz



Museum



Sehenswürdigkeit



Berggipfel

Alles im Kasten

Von Avarques und Pretty Ballerinas – Insel der Schuhmacher	18	lila de Vi – Insel des Weins	93
Insel der 5000 Pons	20	Der Name der Sauce – kurze Geschichte der Mayonnaise	94
Menorcas große Mauer	23	Kleiner Speiseknigge	97
Die Umwelt achten – was Urlauber tun können	27	Pirat Rotbart – Khair ad-Din	119
Vorbild Menorca	35	Bastion gegen Seuchen – lila del Llatzaret	133
Almoraviden und Almohaden – Menorcas arabische Herrscher	49	Volksbewegung pro Natur	155
Bollwerk Sant Felip	59	Eine Combo für alle Feste	167
Weltenbummler von Kaisers Gnaden	67	Park der roten Sterne	186
Verkehrsregeln	79	Wenn die Welle kommt	198
Viele Kühe, ein Käse – Queso de Mahón	86	Ciudadella steht Kopf – die Festes de Sant Joan	208
		Général Chanzy und Malakoff	223