



NAXOS

DIRK SCHÖNROCK

Náxos – Hintergründe & Infos

| | |
|--|----|
| Geografie und Geologie _____ | 20 |
| Klima und Reisezeit _____ | 21 |
| Wirtschaft _____ | 24 |
| Inselfeste _____ | 26 |
| Inselmusik „Nisiótika tragóúdia“ _____ | 28 |
| Geschichte _____ | 29 |
| Aus der Mythologie | 29 |
| Von der Kykladenkultur zur klassischen Antike | 31 |
| Byzantiner und Venezianer | 33 |
| Türkische Besatzung und Freiheitskampf | 34 |
| Von der Monarchie zur Republik | 34 |
| Die Finanzkrise erfasst Griechenland | 36 |
| Anreise _____ | 37 |
| Mit dem Flugzeug | 37 |
| Veranstalter mit Náxos-Programm | 38 |
| Andere Anreisemöglichkeiten | 38 |
| Innergriechische Verbindungen von/nach Náxos | 40 |
| Festlandhäfen | 40 |
| Unterwegs auf Náxos _____ | 42 |
| Öffentliche Verkehrsmittel | 42 |
| Motorisierte Mietfahrzeuge | 44 |
| Mountainbikes | 46 |
| Übernachten _____ | 47 |
| Hotels | 48 |
| Pensionen und Privatzimmer | 49 |
| Ferienwohnungen, Apartments und Studios | 49 |
| Camping | 49 |
| Essen und Trinken _____ | 50 |
| Die Lokale | 50 |
| Frühstück (Proinó) | 51 |
| Vorspeisen (Orektiká) und Salate (Saláta) | 51 |
| Fleisch (Kréas) | 52 |
| Fisch (Psári) und Meeresfrüchte (Thalassiná) | 53 |
| Vegetarisches (Chortofágos), Beilagen und Gemüse (Lachaniká) | 54 |
| Nachspeisen und Süßes (Gliká) | 56 |
| Getränke | 56 |

| | | | |
|----------------------------------|----|--|-----------|
| Wissenswertes von A bis Z | | | 60 |
| Ärzte und Apotheken | 60 | Post (Tachidromíon) | 66 |
| Diplomatische Vertretungen | 60 | Religion | 66 |
| Einkaufen | 61 | Sport | 67 |
| Ein- und Ausreise | 62 | Sprache (Glóssa) | 68 |
| FKK | 62 | Telefon (Tiléfono), Mobiltelefon (Kinitó) | 68 |
| Geld und Reisefinanzen | 62 | Toiletten (Toualétes) | 69 |
| Informationen | 63 | Uhrzeit | 69 |
| Kartenmaterial | 63 | Umweltprobleme | 69 |
| Kirchen und Klöster | 64 | Wasser | 71 |
| Medien | 65 | Zoll (Teloneíon) | 71 |
| Öffnungszeiten | 66 | | |

Náxos – Reiseziele 72

Náxos-Stadt (Chóra) 74

| | | | |
|---------------------------------|----|-----------------------------|-----|
| Kástro | 76 | Die wichtigsten Kirchen | 85 |
| Altstadt und Stadtbezirk Gróttá | 83 | Umgebung von Náxos-Stadt | 105 |
| Weitere Stadtteile | 85 | Baden in und um Náxos-Stadt | 106 |

Südliche Westküste 108

| | | | |
|--------------------------|-----|---------------------------------------|-----|
| Ágios Prokópios | 109 | Alikó | 134 |
| Diónysos-Tempel von Íria | 116 | Pirgáki und Psilí Ámmos | 135 |
| Agía Ánna | 117 | Hinterland der südlichen Westküste | 136 |
| Pláka und Máragas | 121 | Glinádo | 136 |
| MikrÍ Vígla und Orkós | 126 | Vívlos (Trípodes) | 138 |
| Kastráki | 131 | | |
| Glyfáda | 133 | | |

Inselzentrum und der Süden 140

| | | | |
|--|-----|---|-----|
| Von Náxos-Stadt nach Apíranthos | 141 | Umgebung von Apíranthos | 162 |
| Tempel der Dímitra | 144 | Berg Zas | 163 |
| Pýrgos Bazéos, Kloster Tímios Stavrós | 145 | Kloster Fotodóti Christós | 164 |
| Chalkí | 147 | Von Náxos-Stadt zum Kouros von Flerió und weiter bis Stavrós Keramotí | 166 |
| Kalóxylos | 152 | Kloster Kalamítsia | 168 |
| Filóti | 153 | Kouros von Flerió | 170 |
| Von Filóti nach Apíranthos | 155 | Kouros von Potamiá | 171 |
| Apíranthos | 156 | Kinídaros | 172 |

| | | | |
|--|-----|--|------------|
| Garínou-Quellen | 173 | Süden und Südküste | 184 |
| Kirche Ágios Artémios, Klosterkirche Ágios Dimítrios | 173 | Von Sangrí zum Órmos Agiassós | 184 |
| Wasserfall von Keramotí (Katarrákti Keramotís) | 175 | Kástro Apalírou | 184 |
| Von Náxos-Stadt durch's Potamiá-Tal nach Chalkí und Moní | 176 | Agiassós | 186 |
| Kirche Ágios Mámas | 176 | Von Filóti zum Órmos Kalandós | 187 |
| Dörfer und Tal von Potamiá | 177 | Turm von Chimárou | 188 |
| Pýrgos Kókkos | 178 | Südliche Ostküste | 191 |
| Apáno Kástro | 179 | Von Apíranthos nach Moutsoúna | 192 |
| Spaziergang zur antiken Nekropole bei Tsikalarió | 180 | Moutsoúna | 192 |
| Von Chalkí nach Moní | 181 | Von Moutsoúna nach Pánormos | 194 |
| Kirche Panagía Drosiani | 182 | Prähistorische Akropolis Pánormos (Korfári ton Amygdalión) | 196 |
| Moní | 183 | Spaziergang zur prähistorischen Akropolis von Pánormos | 197 |
| Inselnorden | | | 198 |
| Von Náxos-Stadt entlang der Nordwestküste nach Apóllonas | 199 | Kloster Faneroméni | 203 |
| Von Náxos-Stadt nach Engarés | 199 | Órmos Abrám | 204 |
| Galíni | 200 | Vom Órmos Abrám nach Apóllonas | 206 |
| Engarés | 201 | Apóllonas | 207 |
| Von Engarés zum Órmos Abrám | 202 | Kóouros von Apóllonas | 209 |
| | | Von Apíranthos nach Apóllonas | 210 |
| | | Kóronos | 212 |

| | | | |
|--|-----|---|-----|
| Hinunter nach Liónas | 213 | Von Kóronos nach Apóllonas | 216 |
| Liónas | 215 | Koronída (Komiakí) | 217 |
| Zur Wallfahrtskirche Panagía Argokiliótissa | 215 | Spaziergang zur Wassermühle von Koronída | 218 |

Kleiner Wanderführer für Náxos 220

| | | |
|--------------|--|-----|
| Wanderung 1 | Rundweg von Epáno Sangrí zum Dímitra-Tempel und zurück nach Sangrí | 224 |
| Wanderung 2 | Rundweg vom Pýrgos Bazéos um den Berg Ai Liás | 227 |
| Wanderung 3 | Drei-Dörfer-Wanderung – von Damalás über Damariónas nach Chalkí | 230 |
| Wanderung 4 | Flussbettwanderung von Kinídaros nach Engarés | 233 |
| Wanderung 5 | Rundweg von Mélanes zum Kloster Kalamítsia und über die drei Potamiá zum Kouros sowie zurück nach Mélanes | 236 |
| Wanderung 6 | Durch die Tragéa-Hochebene – von Chalkí über Apáno Kástro, durch die drei Potamiá und zur Bruchsteinkirche Ágios Mámas | 241 |
| Wanderung 7 | Rundweg von Chalkí über Kaléxylos nach Moní und über die Panagía Drosianí zurück nach Chalkí | 246 |
| Wanderung 8 | Berg Zas – Aufstieg von der Kapelle Agía Marína | 250 |
| Wanderung 9 | Berg Zas – Aufstieg über die Zeus-Höhle und Abstieg zur Kapelle Agía Marína | 253 |
| Wanderung 10 | Rundwanderung von der Kapelle Agía Marína über das Kloster Fotodótis nach Danakós und zurück zur Kapelle Agía Marína | 257 |
| Wanderung 11 | Von Apíranthos über das Kloster Fotodótis zur Kapelle Agía Marína und weiter nach Filóti | 259 |
| Wanderung 12 | Von Apíranthos nach Moutsoúna | 262 |
| Wanderung 13 | Zum Wasserfall von Keramotí | 267 |
| Wanderung 14 | Von Stavrós Keramotí nach Kóronos und weiter nach Skadó | 269 |
| Wanderung 15 | Von Kóronos nach Liónas | 272 |

Alle Wanderungen sind mittels GPS kartiert. Waypoint-Dateien zum Downloaden unter: www.michael-mueller-verlag.de/gps

Etwas Griechisch _____ 276

Register _____ 284

Kartenverzeichnis










Übersicht Naxos Insel _____ vordere Umschlagklappe

Naxos-Stadt _____ hintere Umschlagklappe

| | | | |
|---|---------|--------------|---------|
| Agía Ánna | 119 | Wanderung 3 | 233 |
| Ágios Prokópios | 112/113 | Wanderung 4 | 235 |
| Apíranthos | 161 | Wanderung 5 | 239 |
| Mikrí Vigla und Orkós | 129 | Wanderung 6 | 242/243 |
| Naxos-Stadt – Kástro | 79 | Wanderung 7 | 247 |
| Pláka und Máragas | 122/123 | Wanderung 8 | 251 |
| Spaziergang zur antiken Nekropole bei Tsikalarió | 181 | Wanderung 9 | 255 |
| Spaziergang zur prähistorischen Akrópolis von Pánormos | 197 | Wanderung 10 | 259 |
| Spaziergang zur Wassermühle von Koronída | 219 | Wanderung 11 | 261 |
| Wanderung 1 | 225 | Wanderung 12 | 264/265 |
| Wanderung 2 | 229 | Wanderung 13 | 268 |
| | | Wanderung 14 | 271 |
| | | Wanderung 15 | 273 |

Zeichenerklärung für die Karten und Pläne

Höhenstufen

| | |
|---|-------------|
|  | 0 - 100 m |
|  | 100 - 200 m |
|  | 200 - 300 m |
|  | 300 - 400 m |
|  | 400 - 500 m |
|  | 500 - 600 m |
|  | 600 - 700 m |
|  | 600 - 700 m |
|  | > 700 m |

| | |
|---|---------------------------|
|  | Hauptstraßen |
|  | Schotterpiste |
|  | Piste |
|  | Wanderung (mit GPS-Punkt) |
|  | Badestrand |
|  | Kirche/Kapelle |
|  | Kloster |
|  | Berggipfel |
|  | Aussichtspunkt |
|  | Höhle |
|  | Kastell |
|  | Wohnturm |

| | |
|---|-------------------------|
|  | Bushaltestelle |
|  | Information |
|  | Post |
|  | Telefonzentrale |
|  | Parkplatz |
|  | Antike Sehenswürdigkeit |
|  | Campingplatz |
|  | Apotheke |
|  | Tankstelle |
|  | Windmühle |
|  | Flugplatz |
|  | Gatter |

Alles im Kasten

| | | | |
|--|----|---|----|
| Meltémi – der Wind, der Glocken läuten lässt | 22 | Kítro, Kartoffeln und Käse: Spezialitäten aus Naxos | 59 |
| „Ariadne auf Naxos“ | 30 | Naxiotischer Hochadel: die Familie Della-Rocca-Barózzi | 77 |
| Kykladenidole: elegante Inselkunst in vorklassischer Zeit | 32 | Imposantes Wahrzeichen: das Tempeltor Portára | 87 |
| Absolut einzigartig: Byzantinische Kirchen auf Naxos | 34 | | |

| | | | |
|---|-----|--|-----|
| Werden die drei Salzseen von Ágios Prokópios verkauft? | 110 | Hellenistische Wehrtürme auf den Kykladen | 189 |
| Náxos-Augen – Glücksbringer aus dem Meer | 128 | Elaiotriveío Engarón – die alte Ölmühle von Engarés | 202 |
| Hálaros – Kafeníon, Restaurant und Museum | 137 | Was geschah in Skepóni? | 205 |
| Náxos – Insel der Pýrgi | 142 | Ägäischer Schmirgel: Bergbau auf Náxos | 211 |
| Nur auf Náxos möglich: Besuch in einer Kítro-Destillerie | 148 | Freilichtmuseum im Schmirgelabbaugebiet | 214 |
| Ikonoklasmus: der byzantinische Bilderstreit | 182 | Zeus-Höhle (Spflion Ariá) | 254 |