

# Algarve

Die Autorin  
**Susanne Lipps**

**Mit großer Faltkarte  
& 80 Stickern  
für die individuelle Planung**

[www.polyglott.de](http://www.polyglott.de)



## 6 Typisch

---

- SPECIALS**
- 29 Mit Kindern unterwegs
  - 35 Strände wie Sand am Meer
  - 56 Kapverdische Klänge
  - 113 Sehen, kaufen, genießen
- ERSTKLASSIG!**
- 34 Charmant übernachten
  - 45 Naturschutzgebiete
  - 60 Typisch genießen
  - 76 Die schönsten Wanderwege
  - 97 Renommierte Weingüter an der Algarve
  - 133 Besondere Märkte
  - 142 Die Algarve gratis entdecken
  - 144 Burgen an der Algarve
- ALLGEMEINE KARTEN**
- 4 Übersichtskarte der Kapitel
  - 40 Die Lage der Algarve
- REGIONEN-KARTEN**
- 66 Der Westen
  - 105 Östliche Felsalgarve und Barrocal
  - 120 Der Osten
- STADTPLÄNE**
- 71 Lagos
  - 124 Faro
- 8 Die Algarve ist eine Reise wert!
  - 11 Reisebarometer
  - 12 50 Dinge, die Sie ...
  - 19 Was steckt dahinter?
  - 159 Meine Entdeckungen
  - 160 Checkliste Algarve

## 20 Reiseplanung & Adressen

---





- 22 Die Reiseregion im Überblick
- 24 Klima & Reisezeit
- 25 Anreise
- 26 Reisen in der Region
- 28 Sport & Aktivitäten
- 32 Unterkunft
- 153 Infos von A–Z
- 155 Register & Impressum

## 38 Land & Leute

---

- 40 Steckbrief
- 42 Geschichte im Überblick
- 43 Natur & Umwelt
- 47 Die Menschen
- 50 Kunst, Kultur & Kunsthandwerk
- 53 Feste & Veranstaltungen
- 58 Essen & Trinken
- 158 Mini-Dolmetscher

### SYMBOLLE ALLGEMEIN

-  **Erstklassig**  Besondere Tipps der Autoren
-  **SPECIAL** Specials zu besonderen Aktivitäten und Erlebnissen
-  **SEITENBLICK** Spannende Anekdoten zum Reiseziel
-   Top-Highlights und Highlights der Destination

### 64 Lagos und die Westspitze

- 65 Tour ① Ein Tag in Lagos  
 67 Tour ② Westlich von Lagos  
 68 Tour ③ Zu den wilden Stränden der Westküste  
 69 Unterwegs an der Westspitze

### 84 Der zentrale Teil der Felsalgarve

- 85 Tour ④ In die Serra de Monchique  
 86 Unterwegs in der Region

### 101 Östliche Felsalgarve und Barrocal

- 102 Tour ⑤ Von Albufeira durch den Barrocal  
 103 Tour ⑥ Radtour: Zu den Stränden östlich von Villamoura  
 104 Tour ⑦ Mit Kindern unterwegs  
 106 Unterwegs in der Region

### 118 Faro und Umgebung

- 119 Tour ⑧ Zwei Tage, drei Strände  
 121 Tour ⑨ Ins Hinterland von Faro  
 123 Unterwegs in Faro und Umgebung

### 134 Die östliche Sandalgarve

- 135 Tour ⑩ Radtour: Zur Ilha de Tavira  
 136 Tour ⑪ Durch die Serra de Alcaria do Cume  
 137 Unterwegs in der Region

### 146 Extra-Touren

- 147 Tour ⑫ Durch die Bergdörfer im Hinterland (5 Tage)  
 148 Tour ⑬ Thementour für Burgenfans (4 Tage)  
 150 Tour ⑭ Wandern zur Zeit der Frühlingsblüte (8 Tage)

#### TOUR-SYMBOLS

- ① Die POLYGLOTT-Touren  
 ⑥ Stationen einer Tour  
 ① Hinweis auf 50 Dinge  
 [A1] Die Koordinate verweist auf die Platzierung in der Faltkarte  
 [a1] Platzierung Rückseite Faltkarte

#### PREIS-SYMBOLS

- |                   |               |
|-------------------|---------------|
| Hotel DZ          | Restaurant    |
| € bis 60 EUR      | bis 10 EUR    |
| €€ 60 bis 120 EUR | 10 bis 20 EUR |
| €€€ über 120 EUR  | über 20 EUR   |