



NÖRDLICHE SPORADEN

DIRK SCHÖNROCK



Nördliche Sporaden – Hintergründe & Infos

Geologie und Geografie	16		
Pflanzenwelt	17		
Tierwelt	19		
Klima und Reisezeit	20		
Brauchtum, Feste, Feiertage	21		
Wirtschaft	22		
Geschichte	24		
Anreise	30		
Unterwegs auf den Nördlichen Sporaden	37		
Übernachten	41		
Essen und Trinken	43		
Wissenswertes von A bis Z	51		
Ärztliche Versorgung,		Klöster und Kirchen	55
Apotheken	51	Öffnungszeiten	55
Diplomatische		Post	55
Vertretungen	52	Religion	56
Ein- und Ausreise	52	Sport	56
FKK	53	Telefon/Mobiltelefon	57
Geld und Finanzen	53	Toiletten	58
Informationen	54	Uhrzeit	58
Karten & Wanderkarten	54	Zoll	58

Nördliche Sporaden – Reiseziele

Skiáthos	62		
Skiáthos/Stadt (Chóra)	66	Halbinsel Kalamáki	83
Süden und Südwesten	80	Von Kalamáki zum Órmos	
Von Skiáthos/Stadt		Koukounariés	84
nach Kalamáki	80	Órmos Platánias/Agía Paraskeví	85

Troúlos	86	Inselinneres	94
Órmos Koukounariés	87	Kloster Evangelístria	94
Nördlich von Troúlos	91	Kloster Charámbos	96
Kloster Panagía Kounístra	92	Kloster Theotókou Kechriás	96
Nord- und Ostküste	92	Kástro	97
		Skiáthos vorgelagerte Inseln	101

Skópelos --- 102

Skópelos/Stadt (Chóra)	106	Órmos Stáphylos	127
Inselosten	121	Agnóntas	129
Kloster Evangelístria	121	Pánormos	131
Kloster Metamórphosis tou Sotírou	122	Von Pánormos nach Loutráki	134
Kloster Agía Barbára	123	Élios (Káto Klíma)	135
Kloster Timíos Prodrómos	124	Glóssa	137
Kloster Taxiarchón	125	Loutráki	140
Westlich von Skópelos/Stadt	126	Äußerster Inselnorden	142
Kloster Ágios Rigínos	126	Kloster Ágii Taxiarchés	142
Süd- und Westküste	127	Nordküste	143
Von Skópelos/ Stadt nach Pánormos	127	Óros Délphi	145
		Skópelos vorgelagerte Inseln	145

Alónnisos --- 146

Patitíri	149	Alónnisos und Peristéra vorgelagerte Inseln	174
Rousoúm Gialós	157	Westküste	175
Vótsi	158	Inselnorden	177
Von Patitíri nach Alónnisos/Ort	160	Inseln im Meeresnationalpark	178
Alónnisos/Ort	160	Kyrá Panagía	179
Südküste	165	Gioúra	181
Ostküste	167	Pipéri	183
Gialós Kokkinókastró	168	Psathoúra	183
Stení Vála	170	Inseln zwischen Alónnisos und Skýros	185
Peristéra	173		

Skýros --- 186

Skýros/Stadt (Chóra)	192	Vína, Pouriá und Gyrísmata	210
Strandgebiete nördlich der Stadt	204	Inselnorden	213
Magaziá	205	Von Skýros/Stadt nach Atsítsa	213
Mólos	208	Palamári	214
		Atsítsa	216

Von Atsítsa über Ágios Fokás zum Órmos Péfkos	218	Von Aspoús nach Kalamítsa	224
		Kalamítsa	225
Von Skýros/Stadt nach Linariá	220	Inselsüden	226
Aspoús	220	Inseln rund um Skýros	228
Linariá	222		

Kleiner Wanderführer 232

Insel Skiáthos	233
Wanderung 1 Rundweg in den Hügeln hinter der Stadt	233
Wanderung 2 Rundweg durch die Berge im Nordwesten	236
Insel Skópelos	240
Wanderung 3 Rundweg um Agnóntas	240
Wanderung 4 Auf dem alten Weg von Palió Klíma nach Loutráki	242
Wanderung 5 Auf den Délphi und zu den Sendouúkia-Gräbern	243
Insel Alónnisos	245
Wanderung 6 Von Alónnisos/Ort nach Patitíri	245
Wanderung 7 Von Stení Vála über den Vígla-Hügel	246
Wanderung 8 Rundweg von Vótsi über die Westküste	249
Insel Skýros	252
Wanderung 9 Rundweg um Skýros/Stadt über die Panagía Limbianí	252
Wanderung 10 Hinauf nach Ágios Artémios	256

Alle Wanderungen sind mit GPS kartiert. Waypoint-Dateien zum Downloaden unter: www.michael-mueller-verlag.de/gps

Etwas Griechisch	260
Register	270





































Kartenverzeichnis

Skíathos/Stadt (Chóra)		Umschlagklappe vorne	
Skópelos/Stadt (Chóra)		Umschlagklappe hinten	
Skíathos/Insel	64/65	Patitíri und Rousoúm Gialós	155
Skópelos/Insel	104/105	Skýros/Insel	189
Kirchen von Skópelos/Stadt	110	Skýros/Stadt	201
Alónnisos/Insel	148	Strandgebiete nördlich der Stadt	207

Wanderkarten

Wanderung 1: Rundwanderung in den Hügeln hinter der Stadt	235	Wanderung 6: Wanderung von Alónnisos/Ort nach Patitíri	246
Wanderung 2: Rundwanderung durch die Berge im Nordwesten	237	Wanderung 7: Wanderung von Stení Vála über den Hügel Vígla	248
Wanderung 3: Rundwanderung um Agnóntas	241	Wanderung 8: Rundwanderung von Vótsi über die Westküste	250
Wanderung 4: Der alte Weg von Palió Klíma nach Loutráki	242	Wanderung 9: Rundwanderung um Skýros/Stadt über die Panagía Limbianí	253
Wanderung 5: Wanderung auf den Délphi und zu den Sendoúkia-Gräbern	244	Wanderung 10: Wanderung hinauf nach Ágios Artémios	257

Zeichenerklärung für die Karten und Pläne

 Hauptverkehrsstraße	 Berggipfel	 Turm/Leuchtturm
 Landstraße	 Aussichtspunkt	 Windmühle
 Nebenstraße	 Picknickplatz	 Friedhof
  Wanderung	 Campingplatz	 Sehenswürdigkeit
 Flughafen	 Strand	 Antike Sehenswürdigkeit
  Hafen/Yachthafen	 besonderer Baum	 Kirche/Kloster
  Bushaltestelle/-bahnhof	 Gatter	 Burg/Schloss
 Taxistandplatz	 Quelle/Brunnen	 Museum
 Tankstelle	 Taverne	 Post
 Parkplatz	 Gebäude	 Krankenhaus
 Information		 Apotheke
		 Einkaufen