

Helmut Dumler und Fabian Lippuner

Bergwanderungen im Appenzeller Land

50 ausgewählte Tal- und Höhenwanderungen
im Appenzeller Land und seinen Randgebieten
















BERGVERLAG ROTHER GMBH · MÜNCHEN

Inhaltsverzeichnis

Vorwort	3
Übersichtskarte	6
Touristische Hinweise	8
Die Top-Touren im Appenzeller Land	10
Sehenswürdigkeiten	12
Ausflugsziele im Appenzeller Land	13
Naturschönheiten	19
1 Herisau	20
2 Schwellbrunn	22
3 Hundwil – Hundwiler Höhi, 1306 m	24
4 Spitzli, 1519 m	26
5 Hochalp, 1522 m	28
6 Spicher, 1520 m	30
7 Säntis, 2503 m	32
8 Lisengrat – Rotsteinpass, 2122 m	34
9 Kronberg, 1663 m	36
10 Höhenweg nach Urnäsch	38
11 Gonten – Hundwiler Höhi, 1306 m	40
12 Um Kloster Wonnenstein	42
13 Teufen	44
14 Haslen	46
15 Vögelinsegg	48
16 Hohe Buche, 1130 m	50
17 Trogen – Gäbris, 1247 m	52
18 Altstätten – Rüthi	54
19 Kreuzberge	56
20 Bühler	58
21 Zum Stoss, 942 m	60
22 Gäbris, 1247 m	62
23 Höch Hirschberg, 1167 m	64
24 Gais – Altstätten	66
25 Sammelplatz – Appenzell	68
26 Schlatt	70
27 Gontenbad – Appenzell	72
28 Burgruine Clanx, 1004 m	74
29 Chlepfhütte, 1225 m	76
30 Chlosterspitz, 1326 m	78

31	Appenzell – Weissbad	.80
32	Zum Forstseeli	.82
33	Weissbad – Brülisau	.84
34	Zur Ahornkapelle	.86
35	Die große Alpsteinrunde	.88
36	Potersalp	.92
37	Alp Sigel – Wasserauen	.94
38	Alp Sigel – Brülisau	.96
39	Ebenalp, 1640 m	.98
40	Schäfler, 1924 m	.100
41	Seealpsee, 1141 m	.102
42	Säntis, 2503 m	.104
43	Säntis vom Seealpsee	.106
44	Hoher Kasten, 1795 m	.108
45	Hoher Kasten – Säntisersee	.110
46	Hoher Kasten – Fälensee	.112
47	Säntisersee – Fälensee	.114
48	Rotsteinpass, 2120 m	.116
49	Mutschen, 2122 m, und Zwinglipass	.118
50	Altmann, 2436 m	.120
	Stichwortverzeichnis	.122

Symbole

	mit Bus oder Bahn erreichbar		Pass, Sattel
	Einkehrmöglichkeit unterwegs		Brücke
	für Kinder geeignet		Kirche, Kapelle, Kloster
	Ort mit Einkehrmöglichkeit		Burgruine
	bewirtschaftete Hütte, Gasthaus		Aussichtsplatz
	Seilbahn Auf- oder Abfahrt		Picknickplatz
	Gipfel		