

# Kreta

Die Autoren  
Gerhard Crispin  
Claudia Christoffel-Crispin

**Mit großer Falkarte  
& 80 Stickern  
für die individuelle Planung**

[www.polyglott.de](http://www.polyglott.de)



### SPECIALS

- 26 Kinder
- 29 Kreativurlaub
- 72 Wandern
- 102 Minoische Kultur

### ERSTKLASSIG!

- 23 Insel-Highlights
- 31 Traumhafte Unterkünfte
- 47 Hier schmeckt's  
besonders gut
- 49 Märkte auf Kreta
- 76 Kretas Top-Strände
- 120 Die wichtigsten  
Ausgrabungsstätten
- 142 Gratis entdecken

### ALLGEMEINE KARTEN

- 4 Übersichtskarte der Kapitel
- 34 Die Lage Kretas

### REGIONEN-KARTEN

- 56 Regionalbezirk Chania
- 82 Regionalbezirk Rethimnon
- 96 Regionalbezirk Iraklion
- 126 Regionalbezirk Lassithi

### STADTPLÄNE

- 60 Chania
- 84 Rethimnon
- 104 Iraklion
- 111 Detailplan Knossos
- 116 Detailplan Malia
- 119 Detailplan Phaistos (Festos)
- 121 Detailplan Gortis
- 130 Agios Nikolaos

- 8 Kreta ist eine Reise wert!
- 11 Reisebarometer
- 12 50 Dinge, die Sie ...
- 19 Was steckt dahinter?
- 159 Meine Entdeckungen
- 160 Checkliste Kreta

## 20 Reiseplanung & Adressen

---




- 22 Die Reiseregion  
im Überblick
- 24 Klima & Reisezeit
- 24 Anreise
- 25 Reisen im Land
- 27 Sport & Aktivitäten
- 31 Unterkunft
- 150 Infos von A-Z
- 154 Register & Impressum

## 32 Land & Leute

---

- 34 Steckbrief
- 36 Geschichte im Überblick
- 37 Natur & Umwelt
- 39 Die Menschen
- 41 Kunst & Kultur
- 46 Feste & Veranstaltungen
- 47 Essen & Trinken
- 158 Mini-Dolmetscher

### SYMBOLS ALLGEMEIN

-  **Erst-klassig**  Besondere Tipps der Autoren
-  **SPECIAL** Specials zu besonderen Aktivitäten und Erlebnissen
-  **SEIEN BLICK** Spannende Anekdoten zum Reiseziel
-  Top-Highlights und
-  Highlights der Destination

### 52 Regionalbezirk Chania

- 54 Tour ❶ Kretas Karibik
- 55 Tour ❷ Ins Backpacker-Paradies
- 56 Tour ❸ Die Samaria-Schlucht
- 58 Tour ❹ In den wilden Süden
- 59 Unterwegs in der Region

### 78 Regionalbezirk Rethimnon

- 80 Tour ❺ Klosterbesuch & Strandleben
- 80 Tour ❻ In das Kedros-Gebirge
- 81 Tour ❼ Berge und Meer
- 82 Tour ❽ Der Berg ruft
- 84 Unterwegs in der Region

### 94 Regionalbezirk Iraklion

- 96 Tour ❾ Ins Herz von Kreta
- 98 Tour ❿ Zur Lassithi-Hochebene
- 98 Unterwegs in der Region

### 124 Regionalbezirk Lassithi

- 126 Tour ❫ Lassithi, Kretas Kornkammer
- 128 Tour ❬ Durch Kretas Osten
- 129 Unterwegs in der Region

### 144 Extra-Touren

- 145 Tour ❭ Antike und Strände in einer Woche
- 146 Tour ❮ Per Schiff entlang der Südküste
- 147 Tour ❯ Höhepunkte Kretas in zwei Wochen
- 148 Tour ❰ Quer über die Insel in einer Woche

#### TOUR-SYMBOLLE

- ❶ Die POLYGLOTT-Touren
- ❷ Stationen einer Tour
- ❸ Hinweis auf 50 Dinge
- [A1] Die Koordinate verweist auf die Platzierung in der Faltkarte
- [a1] Platzierung Rückseite Faltkarte

#### PREIS-SYMBOLLE

- |                   |               |
|-------------------|---------------|
| Hotel DZ          | Restaurant    |
| € bis 50 EUR      | bis 10 EUR    |
| €€ 50 bis 100 EUR | 10 bis 18 EUR |
| €€€ über 100 EUR  | über 18 EUR   |