



SLOWAKEI

ANDRÉ MICKLITZA

Slowakei – Hintergründe & Infos

Land und Leute	20	Mit dem Taxi	48
Landschaften	20	Mit dem Fahrrad	49
Fauna und Flora	21	Wandern	51
Klima und Reisezeit	22	Übernachten	52
Bevölkerung	24	Hotels und Pensionen	53
Politik und Wirtschaft	26	Berghütten, Touristenherbergen und Jugendherbergen	53
Kunst und Kultur	27	Apartments und Ferienwohnungen	54
Geschichte	32	Privatzimmer	54
Anreise	41	Camping	55
Mit dem Auto oder Motorrad	41	Essen und Trinken	56
Mit dem Flugzeug	42	Wo isst man?	57
Mit der Bahn	43	Wann isst man?	57
Mit dem Bus	43	Was isst man?	58
Mit dem Schiff	44	Was trinkt man?	59
Unterwegs in der Slowakei	45	Sport, Kuren und Freizeit	61
Mit dem Auto oder Motorrad	45	Einkaufen	65
Mit dem Flugzeug	47	Wissenswertes von A bis Z	67
Mit der Bahn	47		
Mit dem Bus	48		

Slowakei – Reiseziele

Westslowakei			74
Bratislava (Pressburg)			76
Stadtrundgang	93	Zur Burg	104
Die Altstadt	94	In der Umgebung von Bratislava	106
An der Donau	102		
Nördlich von Bratislava			110
Veľké Leváre (Großschützen)	110	Holíč (Weißkirchen)	112
Šaštín-Stráže (Maria-Schoßberg)	111	Skalica (Skalitz)	112

Die Kleinkarpatische Weinstraße		117
Svätý Jur (St. Georgen)	117	Červený Kameň (Bibersburg) 128
Pezinok (Bösing)	118	Smolenice (Smolenitz) 129
Modra (Modern)	124	
Die Donautiefenebene		131
Komárno (Komorn)	131	In der Umgebung von Štúrovo 138
Štúrovo (Gockern)	137	
Das Waagtal		139
Trnava (Tyrnau)	139	In der Umgebung von Trenčianske Teplice 177
In der Umgebung von Trnava	146	Bojnický zámok (Schloss Weinitz) 178
Nitra (Neutra)	146	In der Umgebung von Schloss Weinitz 181
In der Umgebung von Nitra	153	Čičmany (Zimmermannshau) 181
Piešťany (Pistyan)	155	Rajecké Teplice (Bad Rajetz) 183
Burgen rund um Piešťany	165	In der Umgebung von Rajecké Teplice 185
Westlich von Piešťany	168	
Trenčín (Trentschin)	168	
Trenčianske Teplice (Trentschin-Teplitz)	173	
Mittlere Slowakei		186
Die Region Žilina		188
Žilina (Sillein)	188	Die Arwaer Beskiden (Oravské Beskydy) 195
Das Javorníkgebirge (Javorniky)	193	Der Arwa-Stausee (Vodná nádrž Orava) 195
Die Mittleren Beskiden (Stredné Beskydy)	194	
Das Arwatal und die nördliche Westtatra		196
Tvrdošín	196	Oravský hrad (Arwaburg) 202
Podbieľ	196	Dolný Kubín (Unterkubin) 206
Zuberec	197	In der Umgebung von Dolný Kubín 208
In der Umgebung von Zuberec	199	
Oravice	200	
Kleine Fatra (Malá Fatra)		209
Terchová	210	Strečno 217
Vrátnata (Vrátna dolina)	212	Martin (St. Martin in der Turz) 219

Große Fatra (Veľká Fatra)			223
Ružomberok (Rosenberg)	223	Donovaly	226
Vlkolínec	224	Špania Dolina (Herrengrund)	227
Das Grantal und Umgebung			228
Brusno und Umgebung	228	Banská Štiavnica (Schemnitz)	247
Banská Bystrica (Neusohl)	229	In der Umgebung von	
Hronsek	237	Banská Štiavnica	256
Zvolen (Altsohl)	238	Dudince	259
Detva	240	Rund um Dudince	260
Kremnica (Kremnitz)	242	Zwischen slowakisch-	
In der Umgebung von Kremnica	245	ungarischer Grenze und	
		Niederer Tatra (Nízke Tatry)	261
Die Liptau			262
Liptovský Mikuláš		In der Umgebung von	
(Sankt Nikolaus in der Liptau)	262	Liptovský Mikuláš	266
		Liptovská Mara	267
Niedere Tatra (Nízke Tatry)			270
Demänovatal		Nördlich der Niederen Tatra	275
(Demänovská dolina)	270	Liptovská Teplička	277
Jasná	271	In der Umgebung von	
Südlich der Niederen Tatra	274	Liptovská Teplička	277
Westliche Tatra (Západné Tatry/Liptauer Alpen)			278
Pribylina	280		
Ostslowakei			282
Hohe Tatra (Vysoké Tatry)			284
Nationalpark Hohe Tatra		Tatranská Lomnica	
(Národný park Vysoké Tatry)	285	(Tatralomnitz)	302
Podbanské	287	Seilbahnfahrt auf die	
Štrbské Pleso (Tschirmer See)	291	Lomnitzspitze (Lomnický štít)	304
Wanderungen vom Poppersee	294	Tatranská Kotlina (Höhlenhain)	306
Starý Smokovec (Altschmecks)	296	Ždiar	308
		Tatranská Javorina (Uhrngarten)	311
Die Žips			312
Poprad (Deutschendorf)	312	Vyšné Ružbachy	
Kežmarok (Käsmark)	318	(Oberrauschenbach)	327
Spišská Belá (Zipser Bela)	326	Der Nationalpark	
		Pieninen (Pieniny)	329

Červený Kláštor (Unterschwaben/Rotes Kloster)	329	Spišské Podhradie (Kirchdrauf)	347
Floßfahrten auf dem Dunajetz	331	In der Umgebung von Spišské Podhradie	349
Wanderung in Polen	334	Spišská Nová Ves (Zipser Neudorf)	350
Stará Ľubovňa (Altľublau)	334	In der Umgebung von Spišská Nová Ves	354
Chmeľnica (Hopgarten)	336	Slowakisches Paradies (Slovenský raj)	355
Levoča (Leutschau)	338	Dedinky (Emrichsdorf)	358
Spišská Kapitula (Zipser Kapitel)	345	Die Dobschauer Eishöhle	362
In der Umgebung von Spišská Kapitula	347		
Die Gemer			364
Rožňava (Rosenau)	364	Höhlen im Slowakischen Karst	368
In der Umgebung von Rožňava	366	Das Tal Zádielska dolina	370
Slowakischer Karst (Slovenský kras)	368		
Der äußerste Osten der Slowakei			371
Košice (Kaschau)	371	Medzilaborce	395
In der Umgebung von Košice	381	Humenné (Homenau)	397
Prešov (Preschau)	381	Michalovce (Großmichel)	398
Bardejov (Bartfeld)	386	Vihorlatgebirge (Vihorlatské vrchy)	400
Bardejovské Kúpele (Bad Bartfeld)	390	Tokajer-Region	401
Svidník	394		
Etwas Slowakisch			404
Register			410

Verzeichnis der Wanderungen
















Wanderung 1	Auf den Kamzík (Gemsenberg)	106
Wanderung 2	Von Devín auf den Berg Devínska kobyła (Theben und Thebener Kogel)	108
Wanderung 3	Vom Tal Roháčska dolina zu den Bergseen von Roháče (Roháčske plesa) und zurück über Tatliakova chata	200
Wanderung 4	Vom Tal Roháčska dolina auf den Hauptkamm von Roháče	200
Wanderung 5	Von Štefanová in die Felsschluchten Dolné diery und Nové diery	215
Wanderung 6	Tageswanderung auf den Gipfel des Velký Rozsutec	216
Wanderung 7	Bergwanderung auf dem Hauptkamm der Krivánska Malá Fatra von Strečno zum Vrátnatal (Vrátna dolina)	218
Wanderung 8	Auf dem Hauptkamm der Niederen Tatra	274
Wanderung 9	Von Žiar zur Hütte Žiarska chata und über den Hauptkamm nach Zuberec in das Tal Roháčska dolina	278
Wanderung 10	Von Podbanské auf den Kriváň und Abstieg nach Štrbské Pleso	288
Wanderung 11	Von Podbanské durch das Stille Tal (Tichá dolina) zum Kasprov vrch und zurück durch das Diller Tal (Kôprová dolina)	289
Wanderung 12	Von Štrbské Pleso auf den Gipfel des Predné Solisko	293
Wanderung 13	Von Štrbské Pleso zum Poppersee (Popradské pleso) und zurück	294
Wanderung 14	Von Starý Smokovec mit der Seilbahn zum Hrebienok, Wanderung zum Berghotel Sliezsky dom und Abstieg nach Tatranská Polianka	298
Wanderung 15	Vom Hrebienok zur Räuberhütte (Zbojnická chata) und zurück	299
Wanderung 16	Bergwanderung vom Hrebienok zur Téry-Hütte (Téryhochata) und über den Sattelpass (Sedielko) nach Tatranská Javorina	300
Wanderung 17	Zum Steinbachsee (Skalnate pleso)	305
Wanderung 18	Von Tatranská Kotlina zur Grünseehütte (Chata pri Zelenom plese) und weiter zum Steinbachsee (Skalnate pleso)	306
Wanderung 19	Durch die Belaer Kalkalpen (Belianske Tatry) von Ždiar nach Tatranská Javorina	310
Wanderung 20	Vom Roten Kloster Richtung Lesnica und zurück	333
Wanderung 21	Im Kundertdurchbruch (Prielom Hornádu)	355
Wanderung 22	Von Spišské Tomášovce zum Zufluchtstein	356

Wanderung 23	Durch die Schlucht Suchá Belá	357
Wanderung 24	Durch die Schlucht Veľký Sokol	357
Wanderung 25	Von Dedinky auf den Geravy und zurück	360
Wanderung 26	Vom Geravy zum Plateau Havrania skala und zurück über Stratená nach Dedinky	361
Wanderung 27	Von Stratená zur Dobschauer Eishöhle	363

Kartenverzeichnis

Slowakei West		Umschlagklappe vorn	
Slowakei Ost		Umschlagklappe hinten	
Banská Bystrica	234/235	Trenčianske Teplice	176
Banská Štiavnica	252/253	Trenčín	171
Bardejov	389	Trnava	143
Bratislava	82/83	Wanderung 3 und 4	201
Höhlen in der Slowakei	63	Wanderung 5 und 6	215
Kežmarok	325	Wanderung 7	219
Komárno	135	Wanderung 8	274
Košice	376/377	Wanderung 9	279
Levoča	342	Wanderung 10 und 11	289
Liptovský Mikuláš	265	Wanderung 12 und 13	294
Mittlere Slowakei	189	Wanderung 14 bis 17	301
Nitra	151	Wanderung 18 und 19	307
Ostslowakei	287	Wanderung 20	333
Pezinok	123	Wanderung 21 bis 23	357
Piešťany	161	Wanderung 24 bis 27	361
Prešov	385	Weinstraße der Kleinen Karpaten	119
Skalica	115	Westslowakei	77
Spišská Nová Ves	353	Žilina	191
Straße der Gotik	313		

Zeichenerklärung für die Karten und Pläne

 Autobahn	 Berggipfel	 Kirche	 Post
 Bundesstraße	 Aussichtspunkt	 Kloster	 Parkplatz
 Hauptstraße	 Höhle	 Ruine	 Taxistandplatz
 Landstraße	 Schloss/Burg	 Sehenswürdigkeit	 Bushaltestelle
 Piste	 Hütte	 Museum	 Flughafen
 Wanderung	 Campingplatz	 Information	 Krankenhaus