



HAMBURG

MATTHIAS KRÖNER

Hamburg – Hintergründe & Infos

Stadtgeschichte	18	Literatur	42
Ham(ma)burg und die Heiden	18	Märkte	43
Der Bischof, der Graf und der Kaiser	19	Museen	43
Händler und Handwerker etablieren sich	20	Polizei	44
Hanse, Pest und Piraten	20	Post	44
Rezesse, Bürger und ein König	22	Rundflüge und mehr	44
Reformation und neue Freiheiten	22	Schließfächer/ Gepäckaufbewahrung	44
Schiffahrt, Börse und Stadtmauern	23	Schwul-lesbische Szene	45
Altona, Sklavenkasse und die Aufklärung	24	Shopping	46
Franzosen, Kosaken und der Große Brand	27	Touristeninformation/ Information im Internet	47
Auswanderungswellen und Speicherstadt	28	Wetter	47
Cholera, Hunger und Feierlaune	29	Zeitungen/Zeitschriften	47
Bücherverbrennung und Bombenkrieg	31	Unterwegs in Hamburg	48
Sturmflut und Spiegel-Affäre	32	Mit öffentlichen Verkehrsmitteln	49
Hafenstraße und Koalitionen	33	Mit dem Fahrrad	50
Gegenwart	34	Mit dem Taxi/Fahrradtaxi	50
Hamburg von A bis Z	36	Mit dem Schiff	51
Anreise	36	Stadtrundfahrten	51
Ärztlicher Notfalldienst	37	Geführte Touren	52
Baden und Wellness	37	Übernachten	54
Barrierefreiheit	38	Essen und Trinken	63
Bootsverleih	38	Nachtleben	67
Fundsachen	39	Kulturleben	69
Fußball	39	Musicals/Oper/ klassische Musik	69
Grillen	40	Theater	70
Kinder	40	Kabarett/Kleinkunst	72
Kultur- und Tourismustaxe	42	Kino	73
		Kulturzentren	74
		Veranstaltungen	75

Hamburg – Stadttouren und Ausflüge

Tour 1	Der Hafen	84
Tour 2	St. Pauli	112
Tour 3	Die Neustadt	138
Tour 4	Die Altstadt	162
Tour 5	St. Georg und die Außenalster	188
Tour 6	Ottensen und Altona-Altstadt	206
Tour 7	Das Elbufer – von Övelgönne bis Blankenese	224
	Durchs Grindelviertel	236
	Durchs Schanzenviertel	240
	Durch Eppendorf	243
	Ziele außerhalb des Zentrums	246
	Tierpark Hagenbeck	246
	Ohlsdorfer Friedhof	249
	Willkomm Höft	250
	BallinStadt – Auswandererwelt Hamburg	251
	Konzentrationslager Neuengamme	254
Register		264











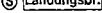


Kartenverzeichnis

Übersicht Hamburg

vordere Umschlagklappe

MetroBusse	273
Schnellbahn-/Regionalverkehr	274/275
Tour 1: Der Hafen	88/89
Tour 2: St. Pauli	116/117
Tour 3: Neustadt	142/143
Tour 4: Altstadt	164/165
Tour 5: St. Georg und die Außenalster	190/191
Tour 6: Ottensen und Altona-Altstadt	210/211
Tour 7: Das Elbufer – 1. Etappe	226/227
Tour 7: Das Elbufer – 2. Etappe	232/233

Zeichenerklärung für die Karten und Pläne

	Autobahn		Industrie-/Gewerbefläche		Information
	Hauptstraße		Grünfläche		Museum
	Nebenstraße		Friedhof		Theater
	Bahnlinie		Jüdischer Friedhof		Brunnen
	Fährlinie		Fußgängerzone		Denkmal
	Bahnhof		Anfang des Spaziergangs		Sehenswürdigkeit
	U-Bahn-Haltestelle		Ende des Spaziergangs		Krankenhaus
	S-Bahn-Haltestelle		Kirche/Moschee		Bushaltestelle
	Bebaute Fläche		Synagoge		Parkplatz