



# MÜNCHEN

ACHIM WIGAND

<b>München – Die Vorschau</b>	10
-------------------------------	----

---

<b>München – Hintergründe &amp; Infos</b>	16
---	----

---























Stadtgeschichte	18	Kultur	64
Vom Schotterfeld zur herzoglichen Residenz	18	Oper/Ballet	64
München bis in die frühe Neuzeit	20	Konzerte/Musik	65
Die Gegenreformation	21	Theater	66
Zentrum des Kurfürstentums	22	Kleinkunst	67
Auf dem Weg in die Moderne	23	Kino	68
Königliche Hauptstadt	25	Literatur	69
Nach dem Ersten Weltkrieg	27	Sport	70
Die NS-Zeit	28	Sport aktiv	70
Wiederaufbau und Gegenwart	28	Sport nicht ganz so aktiv	72
Infos von A bis Z	30	Feste und Veranstaltungen	73
Unterwegs in München	32	Silvester	73
MV und S-Bahn	32	Fasching	74
Bayerische Oberlandbahn (BOB)	34	Starkbierzeit	74
Mit dem Fahrrad	34	Frühlingsfest auf der Theresienwiese	74
Taxi	35	Maidult	74
Mit dem Auto	36	Die Lange Nacht der Musik	75
Übernachten	37	Ende der Bundesligasaison	75
Essen und Trinken	44	Stadtgeburtstag	75
Biergärten	45	Tollwood	75
Wirtshäuser, Bierhallen und Schwemmen	46	Münchener Filmfest	75
Restaurants	49	Kocherlball	75
Nachtleben	59	Münchener Opernfestspiele	76
		Die Lange Nacht der Münchner Museen	76
		Tollwood-Winterfestival	76
		Christkindlmarkt	76

<b>München – Stadttouren und Ausflüge</b>	80
Drei Spaziergänge innerhalb des Altstadtrings	82
Tour 1 Vom Isartor zum Bürgersaal	84
Tour 2 Vom Jakobsplatz zum Stachus	98
Tour 3 Das Kreuzviertel	110
Tour 4 Maximilianstraße und Residenz	124
Tour 5 Das „braune“ München	140
Tour 6 Ludwigstraße, Leopoldstraße und Schwabing	154
Tour 7 Vom Viktualienmarkt ins Glockenbachviertel	168
Tour 8 An der Isar	182
Tour 9 Die Maxvorstadt	196
Tour 10 Der Olympiapark	210
Tour 11 Lehel, Bogenhausen und Haidhausen	224
Vorortsschlösser	240
Das Münchner Umland	256
Register	274

# Kartenverzeichnis

München Übersicht	vorderere Umschlagseite
Spaziergang 1 Vom Isartor zum Bürgersaal	86/87
Spaziergang 2 Vom Jakobsplatz zum Stachus	102/103
Spaziergang 3 Das Kreuzviertel	113
Spaziergang 4 Maximilianstraße und Residenz	129
Residenz	135
Spaziergang 5 Das „braune“ München	143
Spaziergang 6 Ludwigstraße, Leopoldstraße und Schwabing	158/159
Viktualienmarkt	170
Spaziergang 7 Viktualienmarkt und Glockenbach	174/175
Südlicher Friedhof	176
Spaziergang 8 An der Isar	186/187
Spaziergang 9 Maxvorstadt	201
Spaziergang 10 Olympiapark	214/215
Spaziergang 11 Bogenhausen und Haidhausen	228/229
München und Umgebung	259

## Zeichenerklärung für die Karten und Pläne

 Autobahn	 <b>U</b> <u>Marienplatz</u> U-Bahn-Haltestelle	 Kirche
 Schnellstraße	 <b>S</b> <u>Marienplatz</u> S-Bahn-Haltestelle	 Information
 Hauptverkehrsstraße	 Bebaute Fläche	 Museum
 Nebenstraße	 Grünanlage	 Sehenswürdigkeit
 Bahnlinie	 Fußgängerzone	 Synagoge
 Parkplatz	 Anfang des Rundgangs	 Brunnen
 Kloster	 Ende des Rundgangs	 Denkmal
	 Stationen Planetenweg	