

Sächsische Schweiz Elbsandsteingebirge

Bernhard Pollmann



GPX-Daten zum Download






















www.kompass.de/wanderfuehrer

Kostenloser Download der GPX-Daten der im
Wanderführer enthaltenen Wandertouren.

INHALT UND TOURENÜBERSICHT

AUFTAKT

Vorwort.....	2	Das Gebiet.....	12
Inhalt und Tourenübersicht	4	Allgemeine Tourenhinweise	17
Gebietsübersichtskarte.....	10	Meine Highlights.....	18

Tour		Seite		
	Liebenthal – Lohmen – Wehlen	20		
02	Pötzscha – Pirna – Wehlen	27		
03	Obervogelgesang – Bärensteine	30		
04	Thürmsdorf – Naundorf – Weissig	33		
05	Pötzscha – Rauenstein	37		
06	Wehlen – Rathen – Pötzscha	40		
07	Stadt Wehlen – Bastei – Hohnstein	43		
08	Wehlen – Teufelsgrund – Uttewalder Grund	54		
09	Bastei – Uttewalder Grund – Rathewalde	58		
10	 Rathen – Bastei – Amselgrund	62		



Blick von der Bastei auf den Kurort Rathen.

ANHANG

Alles außer Wandern 198
 Übernachtungsverzeichnis ... 202

Orte/Tourismusbüros/Info ... 204
 Register 206


















































11,5	3:45	187	63	✓	✓	✓				810
24	6:00	107	107	✓	✓	✓				809/810
8	3:00	228	223	✓	✓	✓	✓			810
9	3:00	172	172	✓		✓				810
7	2:30	269	269	✓	✓	✓	✓			810
11	3:15	374	374	✓	✓	✓	✓			810
12	4:00	399	325	✓	✓	✓				810
10,75	3:00	260	260	✓	✓	✓				810
11	3:00	138	138	✓	✓	✓	✓			810
7	2:30	200	200	✓	✓	✓	✓			810






























Die Altstadt von Pirna.

INHALT UND TOURENÜBERSICHT

Tour	Seite		
11	Rathen – Rathewalde	66	 
12	Rathen – Polenztal – Hockstein	69	 
13	Rathen – Kleine Bastei – Gamrig	72	 
14	Rathen – Lilienstein – Königstein	75	 
15	Königstein – Lilienstein	79	 
16	Hohnstein – Schanzberg – Gautschgrotte	82	 
17	Hohnstein – Brand	85	 
18	Hohnstein – Waitzdorf – Altendorf – Ostrauer Mühle	87	
19	Frintzthalmühle – Polenztal – Brand	92	 
20	Festung Königstein	96	 
21	Königstein – Weissig – Pötzscha	99	 
22	Leopoldshain – Bernhardstein	102	 
23	Bielatal	105	 
24	Cunnersdorf – Katzstein – Spitzer Stein	108	 
25	Königstein – Pfaffenstein – Barbarine	110	 
26	Gohrisch – Pfaffenstein – Königstein	114	 
27	Gohrisch – Papststein	117	 
28	Kleingießhübel – Zschirnstein	120	 
29	Krippen – Kaiserkrone – Zirkelstein	123	 
30	Schmilka – Krippen – Gohrisch	126	
31	Bad Schandau – Lichtenhainer Wasserfall	130	 
32	Ostrauer Mühle – Schrammsteine – Lichtenhainer W.	134	
33	Schrammsteinbaude – Schrammsteinaussicht	138	 
34	Schrammsteine und Elbleitenweg	141	 
35	Schrammsteinbaude – Winterberg – Schmilka	144	 

INHALT UND TOURENÜBERSICHT

Tour		Seite		
	Nasser Grund – Hohe Liebe	148		
37	Beuthenfall – Schrammsteine	151		
38	Beuthenfall – Zeughaus – Thorwald	154		
39	Lichtenhainer Wasserfall – Kuhstall	158		
40	Lichtenhainer Wasserfall – Frienstein	161		
41	Lichtenhainer Wasserfall – Winterberg – Schmilka	165		
42	Lichtenhainer Wasserfall – Räumichtmühle	168		
43	Neumannmühle – Teichstein – Winterberg	171		
44	Neumannmühle – Zeughaus – Thorwalder Wände	175		
45	Felsenmühle – Großstein – Neumannmühle	178		
	Saupsdorf – Arnstein – Pohlshorn	181		
47	Hinterhermsdorf – Obere Schleuse	184		
48	Räumichtmühle – Winterberg – Schmilka	187		
49	Schmilka – Winterberg – Kipphorn	192		
	Schmilka – Kleine Bastei – Carolafelsen	195		



Märzenbecher im Polenztal.