



KROATISCHE INSELN

UND KÜSTENSTÄDTE

LORE MARR-BIEGER

Landeskunde & Reisepraktisches

Steckbrief Kroatien	20	Flora	23
Klima und Reisezeit	21	Fauna	26
Winde	21	Geschichte	29
Anreise			37
Unterwegs in Kroatien			44
Übernachten			54
Essen und Trinken			58
Sport			65
Wellness und Kurorte			71
Wissenswertes von A bis Z			72
Ärztliche Versorgung	72	Minenfelder	78
Diplomatische Vertretungen	73	Nachrichten/Medien	78
Elektrizität und Trinkwasser	73	Öffnungszeiten	78
Feiertage	73	Organisierte Aktivreisen	79
Feste und Veranstaltungen	73	Papiere	79
Finanzen	75	Post	80
Informationen	75	Rauchen	80
Internet	76	Telefon/Notrufe	80
Karten	76	Trinkgeld	81
Kleidung	76	Zoll	81
Literatur	77		

Region Kvarner

Insel Cres			90
Von Porozina nach Beli	92	Richtung Martinšćica	104
Beli	92	Martinšćica	104
Von Beli nach Cres	95	Inselstraße Richtung Osor	105
Cres	95	Ustrine	105
Valun	101	Punta Križa	106
Lubenice	103	Osor	107
Vraner See	104		
Insel Lošinj			110
Nerezine	111	Mali Lošinj	116
Nach Mali Lošinj	115	Veli Lošinj	125

Ausflugsinseln um Lošinj			130
Insel Ilovik	131	Insel Unije	133
Insel Sv. Petar	132	Insel Susak	135
Opatija			137
Rijeka			149
Crikvenica			162
Insel Krk			168
Omišalj	170	Punat	186
Njivice	173	Vrbnik	189
Malinska	175	Dobrinj	192
Über Glavotok nach Krk	177	Nach Baška	193
Krk	179	Baška	194
Insel Rab			201
Lopar	204	Suha Punta	218
Supetarska Draga	207	Banjol	219
Rab	208	Barbat	220
Kampor	216	Zum Fährhafen Mišnjak	222
Franziskanerkloster Sveta Eufemija	218		
Senj			222
Nationalpark Plitvicer Seen	227	Jablanac und Stinica	231
Region Norddalmatien			232
Dalmatinische Inseln und Küstenstädte			234
Starigrad Paklenica	239	Nationalpark Paklenica	243
Insel Pag			246
Nach Novalja	250	Košljun	262
Novalja	251	Pag	263
Halbinsel Lun	255	Von Pag zum südöstlichen Inselende	267
Pager Bucht	258		267
Kolan	260	Povljana	267
Mandre	261	Nach Vlašići und Smokvica u. von Dinjiška zum Inselende	269
Šimuni	262		
Nin			270
Insel Vir			277
Vir	278	Weitere Inselorte	280
Zadar			281

Archipel vor Zadar			296
Insel Olib	297	Insel Zverinac	307
Insel Silba	299	Inseln Sestrunj und Rivanj	308
Insel Premuda	303	Insel Iž	308
Insel Ist	303	Insel Rava	312
Insel Molat	305		
Insel Ugljan			313
Ugljan	314	Kali	321
Von Ugljan nach Preko	317	Kukljica	322
Preko	318		
Insel Pašman			324
Ždrelac	325	Kraj und Ugrinić	327
Banj	325	Tkon	328
Dobropoljana und Nevidane	326	Insel Gnalić	330
Pašman	327	Insel Vrgada	331
Biograd na moru			332
Insel Dugi Otok			338
Božava	340	Zaglav	345
Zur Nordwestseite Dugi Otoks	341	Sali	346
Von Božava nach Savar	343	Naturpark Telašćica	348
Luka	344	Vorgelagerte Inselchen	352
Žman	344		
Nationalpark Kornaten			353
Die Inseln des Archipels	360	Kornat	361
Žut	361	Kornat vorgelagerte Inseln	362
Insel Murter			364
Tisno	365	Slanica-Bucht	370
Jezera	368	Murter	371
Richtung Murter	369	Betina	376
Vodice			378
Šibenik			385
Nationalpark Krka	394	Skradin	398
Archipel vor Šibenik			401
Insel Privić	401	Inseln Zmajan, Obonjan und Kakan	407
Šepurine	402	Insel Žirje	408
Privić luka	402	Insel Krapanj	410
Insel Zlarin	405		
Insel Kaprije	406		
Primošten			412

Region Mitteldalmatien

418

Trogir			420
Insel Čiovo			430
Von Čiovo nach Gornji Okrug	431	Von Čiovo nach Slatine	434
Von Gornji nach Donji Okrug	433		
Inseln Drvenik			435
Insel Veli Drvenik	436	Insel Mali Drvenik	437
Split			438
Omiš			457
Insel Šolta			463
Rogač	464	Nečujam	467
Grohote	465	Nach Stomorska	467
Maslinica	466	Stomorska	468
Insel Brač			469
Supetar	471	Von Pražnice nach Bol	487
Mirca	476	Bol	488
Sutivan	477	Selca	496
Bobovišća na Moru	478	Sumartin	497
Ložišća	479	Novo Selo	498
Bobovišća	479	Povlja	498
Milna	480	Pučišća	500
Von Ložišća nach Nerežišća	482	Postira	502
Nerežišća	484	Abstecher nach Dol	504
Vidova Gora	485	Splitska	504
Eremitenkloster Blaca	485	Abstecher nach Škrip	505
Makarska			507
Insel Hvar			514
Hvar	517	Die Südküste zwischen Zavala und Sv. Nedjelja	541
Von Hvar nach Stari Grad	530	Jelsa	545
Stari Grad	531	Von Jelsa nach Sućuraj	551
Vrboska	536	Sućuraj	553
Vrbanj	539		
Insel Vis			555
Vis	558	Komiža	564
Von Vis nach Komiža	563		
Inseln westlich von Vis			568
Insel Biševo	568	Inseln Brusnik und Jabuka	569
Insel Sveti Andrija (= Svetac)	569	Naturreservat Palagruža	570
Drvenik			571

Ploče			574
<hr/>			
Halbinsel Pelješac			576
Trpanj	578	Lovište	594
Von Trpanj nach Duba	580	Potomje	595
Von Trpanj nach Orebić	581	Kuna	598
Abstecher nach Podubuče	582	Trstenik	599
Mokalo	582	Von Trstenik nach Žuljana	602
Orebić	583	Žuljana	603
Wanderung zum Sv. Ilija	589	Inselstraße Richtung Ston	604
Kučište – Perna	590	Ston	605
Viganj	591		
<hr/>			
Insel Korčula			611
Korčula	614	Čara	629
Die vorgelagerten Badeinseln	623	Smokvica	629
Lumbarda	624	Brna	630
Von Korčula nach Račišće	626	Prižba	631
Von Korčula nach Žrnovo	627	Blato	632
Pupnat	628	Vela Luka	635
<hr/>			
Insel Lastovo			639
Ubli	642	Von Ubli nach Lastovo	643
Pasadur	642	Lastovo	643
<hr/>			
Insel Mljet			647
Pomena	650	Polače	655
Govedari	651	Von Polače nach Babino Polje	656
Veliko und Mali jezero	653	Babino Polje	657
Klosterinsel Sv. Marija	654	Von Babino Polje bis Saplnara	658
<hr/>			
Die Elaphiten			662
Insel Šipan	664	Lopud	668
Šipanska luka	665	Kliff St. Andreas	674
Sudurađ	666	Insel Koločep	674
Insel Jakljan	667	Donje Čelo	675
Insel Ruda	667	Gornje Čelo	677
Insel Lopud	667	Insel Daksa	677
<hr/>			
Dubrovnik			678
<hr/>			
Cavtat			699
<hr/>			
Etwas Kroatisch			704
<hr/>			
Register			712

Kartenverzeichnis

Kroatische Inseln – Übersicht





























vorderer Umschlag

Split – Übersicht

hinterer Umschlag

Archipel Elaphiten und Küstenland von Dubrovnik	663	Korčula (Stadt)	617
Archipel vor Šibenik	402/403	Krk (Stadt)	180/181
Archipel vor Zadar	298/299	Kvarner-Bucht (Übersicht)	86/87
Biograd (Stadt)	334/335	Makarska (Stadt)	510/511
Cres	98/99	Mali Lošinj (Stadt)	121
Crikvenica (Stadt)	166/167	Mitteldalmatien (Übersicht)	429
Dubrovnik (Altstadt)	688/689	Murter	375
Dubrovnik (Übersicht)	684/685	Nationalpark Kornaten	354/355
Hvar (Stadt)	520/521	Nationalpark Krka	397
Insel Brač	470/471	Nationalpark Paklenica	245
Insel Cres	93	Nationalpark Plitvicer Seen	230
Insel Dugi Otok	339	Naturpark Lastovo-Archipel	639
Insel Hvar	516/517	Neretva-Delta und Halbinsel Pelješac	580/581
Insel Korčula	614/615	Norddalmatien (Übersicht)	237
Insel Krk	172/173	Opatija (Stadt)	142/143
Insel Lošinj	113	Preko	319
Insel Mljet	648/649	Primošten (Stadt)	414/415
Insel Murter	367	Rab (Stadt)	210/211
Insel Pag	248/249	Rijeka (Stadt)	154/155
Insel Pašman	326	Šibenik (Stadt)	388/389
Insel Rab	203	Split (Altstadt)	442/443
Insel Šolta	464	Süddalmatien (Übersicht)	577
Insel Ugljan	315	Trogir (Stadt)	422/423
Insel Vir	279	Vis (Stadt)	560/561
Insel Vis	557	Vodice (Stadt)	380/381
Inseln Čiovo und Dnvenik	433	Zadar (Übersicht)	284/285

Zeichenerklärung für die Karten und Pläne

	Autobahn		Höhle		Information
	Autobahn in Bau		Leuchtturm		Parkplatz/Parkhaus
	Hauptstraße		Berggipfel		Post
	Nebenstraße		Aussichtspunkt		'Bushaltestelle
	Kl. Asphaltstraße		Kirche/Kapelle		Taxistandplatz
	Piste, Makadam		Kloster		Flughafen
	Wanderweg		Schloss/Festung		Krankenhaus/Ambulanz
	Bahnlinie		Ruine		Apotheke
	Fähre (Personen)		Campingplatz		Tankstelle
	Fähre (mit Autotransport)		Badestrand		Brücke
	Nationalpark				Tunnel
	Naturpark				