



LANZAROTE

EBERHARD FOHRER



Lanzarote– Hintergründe & Infos

Lanzarote allgemein			20
Entstehung	20	Wirtschaft heute	45
Vulkanismus	22	Umwelt	49
Eruptionsphasen im Überblick	23	Kultur und Folklore	55
Vulkanische Erscheinungsformen	24	Feste, Feiertage und Veranstaltungen	55
Wasser	27	Kanarischer Sport	60
Pflanzenwuchs	30	Kunsthandwerk	61
Tierwelt	37	Kunst auf Lanzarote	64
Wirtschaft	41	Geschichte	69
Geschichtlicher Überblick	42		
Anreise			80
Mit dem Flugzeug	80	Mit dem Schiff	81
Unterwegs auf Lanzarote			84
Öffentlicher Verkehr	84	Mietfahrzeuge	87
Busse	85	Fahrrad	89
Taxi	87		
Wissenswertes von A bis Z			90
Baden	90	Landkarten	107
Diplomatische Vertretungen	91	Langzeiturlaub	108
Einkaufen	91	Lesetipps	109
Ein- und Ausreise	92	Medien	110
Eintrittspreise	92	Medizinische Versorgung	112
Essen und Trinken	93	Post	113
Fremdenverkehrsämter	101	Sport	113
Geld	101	Strom	116
Gesundheit	102	Telefon	116
Gottesdienste	103	Übernachten	117
Haustiere	103	Uhrzeit	121
Kinder	103	Zoll	121
Klima/Reisezeit	105		

Inselmitte			124
Arrecife	128	Westlich von Puerto del Carmen	181
Arrecife/Umgebung	148	Puerto Calero	181
Castillo de San José	149	Playa Quemada	184
Puerto del Carmen	151	San Bartolomé und Umgebung	185
Puerto del Carmen/Baden	171	San Bartolomé	185
Puerto del Carmen/Wandern	174	Von San Bartolomé zur Fundación César Manrique	187
Puerto del Carmen/Umgebung	174	Monumento al Campesino	190
Puerto del Carmen/Hinterland	174	Casa-Museo del Campesino	190
Tías	174	La Geria	192
Mácher	176	Bodegas an der Weinstraße	194
Östlich von Puerto del Carmen	179		
Playa Honda	179		
Nationalpark Timanfaya			200
Die Vulkanausbrüche	201	Ruta de los Volcanes	209
Besichtigung des Nationalparks	202	Besucher- und Informationszentrum Mancha Blanca	210
Echadero de los Camellos	204	Straßen quer durchs Lavameer	211
Montañas del Fuego	207	Montaña del Cuervo	212
Islote de Hilario	207	Caldera Colorada	212
Östlich vom Nationalpark			213
Zum Clubhotel La Santa	213	Tao	221
Mancha Blanca	213	Tiagua	221
Caldera Blanca	215	Von Tiagua nach La Caleta de Famara	224
Tinajo	216	Zwischen Arrecife und Teguisse	225
Westlich von Tinajo	217	Fundación César Manrique	226
La Santa	218	Tahiche	229
Club La Santa	219		
Von Mozaga nach La Caleta de Famara	221		
Teguisse			232
Teguisse/Umgebung	246	Von Teguisse nach Mozaga	248
Castillo de Santa Bárbara	246	Bucht von Famara	249
Über Teseguite zur Straße nach Órzola	247	La Caleta de Famara	251

Inselnorden			256
Costa Teguisse	260	Costa Teguisse/Baden	271
Nordwesten und Famara-Berge			272
Von Teguisse nach Haría (und weiter zum Mirador del Río)	273	Von Haría zum Mirador del Río Máquez	283 283
Ermita de las Nieves	274	Guinate und Umgebung	284
Serpentinenstrecke nach Haría	276	Monte Corona	285
Tal der tausend Palmen	277	Mirador del Río	287
Haría	277	Unterhalb des Famara-Kliffs Playa del Risco	289 290
Nördliche Ostküste			291
Von Arrecife nach Órzola	291	Zwischen Arrieta und Haría	300
Guatiza	292	Punta de Mujeres	301
Jardín de Cactus (Kaktusgarten)	293	Jameos del Agua	302
Mala	294	Cueva de los Verdes	305
Charco del Palo	297	Von Jameos del Agua nach Órzola	308 308
Malpaís de la Corona	298	Órzola	308
Arrieta	298		
Isla La Graciosa			311
Caleta del Sebo	315	Die übrigen Isletas	322
Ziele auf der Insel	321	Isla Alegranza	323
		Isla Montaña Clara	323
Inselsüden			324
Uga	327	Zwischen El Golfo und Salinas de Janubio	338 338
Yaiza	329	Salinas de Janubio	338
Von Yaiza nach Playa Blanca	334	Los Ajaches	341
Von Yaiza zur Westküste	334	Femés	341
Westküste	335	El Rubicón	345
Bucht von El Golfo	335		
El Golfo (Ort)	336		
Playa Blanca			345
Playa Blanca/Baden	360	Papagayo-Strände	362
Playa Blanca/Umgebung	360		

Wanderung 1	Von Puerto del Carmen über Playa Honda nach Arrecife	370
Wanderung 2	Rundtour Puerto del Carmen – Puerto Calero – Puerto del Carmen	371
Wanderung 3	Zwei-Vulkane-Wanderung ^{GPS}	372
Wanderung 4	Umrundung der Caldera Blanca	374
Wanderung 5	Rundwanderung an der Famara-Küste	376
Wanderung 6	Von La Caleta de Famara zum Risco hinauf ^{GPS}	377
Wanderung 7	Von Haría nach Tegüise ^{GPS}	379
Wanderung 8	Besteigung und Umrundung des Monte Corona	381
Wanderung 9	Vom Famara-Kliff hinunter zur Playa del Risco	383
Wanderung 10	Um den Nordteil der Insel La Graciosa	384
Wanderung 11	Um den Südteil der Insel La Graciosa	386
Wanderung 12	Von Uga nach Puerto del Carmen ^{GPS}	387
Wanderung 13	Von Yaiza nach Femés	389
Wanderung 14	Rundtour um den Pico Redondo (521 m) ^{GPS}	392
Wanderung 15	Von Femés über Playa Quemada und Puerto Calero nach Puerto del Carmen	394
Wanderung 16	Von Femés zu den Papagayo-Stränden (und weiter nach Playa Blanca)	396
Wanderungen im Nationalpark		398
Wanderung 17	Zur Caldera Tremezana (Ruta de Tremezana)	398
Wanderung 18	Entlang der Küste des Nationalparks (Ruta del Litoral)	400

^{GPS} Mittels GPS kartierte Wanderung. Waypoint-Dateien zum Downloaden unter: www.michael-mueller-verlag.de/gps

Etwas Spanisch _____ 402

Register _____ 410

Kartenverzeichnis






Lanzarote West		vordere Umschlagklappe	
Lanzarote Ost		hintere Umschlagklappe	
Arrecife	132/133	Playa Blanca	350/351
Bodegas an der Weinstraße	195	Puerto del Carmen Übersicht	154/155
Bosquecillo, Weg zum Picknickplatz	276	Puerto del Carmen	156/157
Busnetz auf Lanzarote	86	Quesera de Bravo	307
Caleta del Sebo	318/319	Quesera de Zonzamas	188
Costa Teguisse	262/263	Teguisse	235
El Golfo	337	Túnel de Atlantida	306
Eruptionsphasen und vulkanische Bruchlinien	24	Umrundung der Montaña Roja	361
Haría	279	Yaiza	329
La Caleta de Famara	252	Wanderungen (Übersicht)	369
La Graciosa	312	Wanderung 1	370
Lanzarote Mitte	126/127	Wanderung 2	372
Lanzarote Nord	259	Wanderung 3	373
Lanzarote Süd	327	Wanderung 4	374/375
Manrique-Kunstwerke	67	Wanderung 5	376
Mirador del Río	287	Wanderung 6	378
Montaña de Chimia	255	Wanderung 7	380
Montaña Tinasoria	178	Wanderung 8	383
Museo Agrícola El Patio	223	Wanderung 9	384
Museo Internacional de Arte Contemporáneo	150	Wanderung 10	385
Nationalpark Timanfaya	201	Wanderung 11	387
Naturschutzgebiete Lanzarotes	51	Wanderung 12	388
Palacio Spinola	241	Wanderung 13	390
Papagayo Strände	362	Wanderung 14	393
Playa Blanca – östlicher Teil	354/355	Wanderung 15	394/395
Playa Blanca Übersicht	348/349	Wanderung 16	397
		Wanderung 17	399
		Wanderung 18	401

Alles im Kasten

Traditionelle Wasserfiltersteine	29	Traditionelle Keramik auf Lanzarote: Dorotea Armas und Juan Jesús Brito	62
Pflanzenwuchs in Halbwüste und Trockental	32	Smaragdgrüner Olivin: Schmuck- stein aus höllischer Tiefe	63
Ein echtes „Hundeleben“	38	Mit dem Schilffloß über den Atlantik	71
Fliegende Fische	39	Die Rauchprobe: eine Legende um Prinzessin Icoé	74
Enarenado: Trockenfeldbau als Lösung	46		
Lanzarote: Weltschutzgebiet der Biosphäre	54		

Museo Areonautico: Lanzarotes Tor nach Europa	83	Wie gewonnen, so zerronnen ...	231
Mojo-Soße: authentische kanarische Gaumenfreude	97	Timplebauer in Teguisse	238
José Saramago: Nobel- preisträger auf Lanzarote	110	El Mercadillo: Sonntagsmarkt in Teguisse	244
Urlaubsstandorte auf Lanzarote	120	Don Pillimpo und seine Kunst	245
Der alte Mann und das Meer	147	Ermita de las Nieves: die „Schneekapelle“	275
Der Hundertwasser-Gaudí von Lanzarote	176	Naturschutz versus Staatsgewalt: Militärstationen an der Steilküste von Famara	275
„Lanzarote a caballo“: Lanzarote zu Pferd	183	Lanzarotes einziger Korbflechter	282
Quesera de Zonzamas: rätselhaftes Relikt der vorspanischen Bewohner	188	Lanzarotes bester „Lucha Canaria“-Kämpfer	283
SARA: Tierschutz auf Lanzarote	189	Lippenstift aus „Läuseblut“	295
„Enarenado“: Weinbau ohne Regen	194	Versteckt im Malpafs: Die Quesera de Bravo	307
Ein Ort mit Tradition: Bodega und Museo del Vino „El Grifo“	196	Archipiélago Chinijo: Nördlichste Inselgruppe der Kanaren	313
Ein Ort mit Tradition: Bodega und Museo del Vino „El Grifo“	196	Die achte kanarische Insel	314
Der große Knall	204/205	Eine Seefahrt, die ist lustig ...	314
Das Dromedar: Wüstenschiff und Lavataxi	206	Salz auf der Haut: Die Salinen Lanzarotes	339
Neues Leben aus der Lava	209	„Kunst ist schön, aber macht viel Arbeit“	344
El Milagro de Mancha Blanca: Das Wunder von Mancha Blanca	214	Boomtown Playa Blanca	347
Die Katastrophe von 1824	221	Casa Berrugo: Zwangsräumung in der Marina Rubicón	358
Manriques letzter Tag: Der Unfall	229	Museo Atlántico: Skulpturenpark im Meer	359
		Fahrt zu den Papagayo-Stränden	362
		Auf den Spuren	

Zeichenerklärung für die Karten und Pläne

	Schnellstraße		Hafen		Krankenhaus
	Hauptstraße		Leuchtturm		Apotheke
	Nebenstraße		Aussichtspunkt		Bank
	Piste		Sehenswürdigkeit		Flughafen
	Fußweg		Kirche		Taxistandplatz
	Berggipfel		Burg		Bushaltestelle
	Höhle		Ausgrabung		Parkplatz
	Quelle		Information		Tankstelle
	Badestrand		Post		
	Campingplatz		Supermarkt		