

Argentinien

Die Autorin
Ute Wendel

Co-Autor/Bearbeiter
Wolfgang Rössig



Unser E-Book-Code zur elektronischen Erweiterung des POLYGLOTT on tour. Das kostenlose E-Book enthält die im Reiseführer aufgeführten Adressen entlang der Touren, beispielsweise zu Essen und Trinken, Shoppen, Aktivitäten und Hotel-Tipps. Links auf einen externen Kartendienst vereinfachen das Auffinden dieser Adressen.

**Mit großer Faltkarte
& 80 Stickers
für die individuelle Planung**

www.polyglott.de



	SPECIALS
32	Kinder
50	Wein
74	Tango
138	Estancias

	ERSTKLASSIG!
31	Luxushotels im Kolonialstil
47	Typisch argentinische Küche
49	Die schönsten Märkte
65	Cafés und Confeiterías mit Charme
116	Besondere Nationalparks und Naturreserve
135	Die originellsten Brauereien
151	Gratis entdecken

	ALLGEMEINE KARTEN
4	Übersichtskarte der Kapitel
36	Die Lage Argentiniens

	REGIONEN-KARTEN
72	Provinz Buenos Aires
80	Nordwesten
94	Misiones und Mesopotamia
106	Pampa und Mendoza
120	Halbinsel Valdés
121	Nordpatagonien
124	Südpatagonien / Gletscherwelt
141	Feuerland

	STADTPLÄNE
56	Buenos Aires Zentrum
71	Buenos Aires Palermo

6 Typisch

8	Argentinien ist eine Reise wert!
11	Reisebarometer
12	50 Dinge, die Sie ...
19	Was steckt dahinter?
159	Meine Entdeckungen
160	Checkliste Argentinien







20 Reiseplanung & Adressen

22	Die Reiseregion im Überblick
24	Klima & Reisezeit
25	Anreise
25	Reisen im Land
28	Sport & Aktivitäten
31	Unterkunft
153	Infos von A–Z
155	Register & Impressum

34 Land & Leute

36	Steckbrief
38	Geschichte im Überblick
40	Natur & Umwelt
41	Die Menschen
43	Kunst & Kultur
45	Feste & Veranstaltungen
47	Essen & Trinken
49	Shopping
159	Mini-Dolmetscher

SYMBOLLE ALLGEMEIN

 Erst- klassig 	Besondere Tipps der Autoren
 SPECIAL	Besondere Aktivitäten
 SEITEN BLICK	Spannende Anekdoten zum Reiseziel
	Top-Highlights und
	Highlights der Destination

- 54 **Buenos Aires**
- 59 **Tour ①** Centro Histórico
- 64 **Tour ②** Immigranten und der Tango
- 68 **Tour ③** Residenzen und Paläste

- 76 **Der Nordwesten**
- 78 **Tour ④** Die Salta-Süd-Route
- 79 **Tour ⑤** Zur Quebrada de Humahuaca
- 79 **Unterwegs im Nordwesten**

- 91 **Misiones und Mesopotamia**
- 93 **Tour ⑥** Sümpfe im Zweistromland
- 93 **Tour ⑦** Misiones und Iguazú-Wasserfälle
- 96 **Unterwegs in der Region**

- 104 **Die Pampa und Mendoza**
- 105 **Tour ⑧** Nationalpark Talampaya und Mondtal
- 108 **Tour ⑨** Alta Moñtana
- 108 **Tour ⑩** Tour de Vino
- 109 **Unterwegs in der Region**

- 119 **Patagonien**
- 121 **Tour ⑪** Halbinsel Valdés
- 122 **Tour ⑫** Nordpatagonische Nationalparks
- 123 **Tour ⑬** Argentinische Schweiz
- 123 **Tour ⑭** Patagonische Gletscherwelt
- 124 **Unterwegs in Patagonien**

- 140 **Feuerland**
- 142 **Tour ⑮** Insel Feuerland
- 143 **Tour ⑯** Das »Ende der Welt«
- 143 **Unterwegs auf Feuerland**

- 147 **Extra-Touren**
- 148 **Tour ⑰** Vom Urwald bis ans Ende der Welt in zwei Wochen
- 150 **Tour ⑱** Argentinien intensiv in drei Wochen
- 152 **Tour ⑲** Tangokurs und Weinbodegas in zwei Wochen

TOUR-SYMBOLS		PREIS-SYMBOLS	
①	Die POLYGLOTT-Touren		Hotel DZ Restaurant
⑤	Stationen einer Tour	€	20 bis 50 USD bis 10 USD
①	Hinweis auf 50 Dinge	€€	50 bis 100 USD 10 bis 25 USD
[A1]	Die Koordinate verweist auf die Platzierung in der Faltkarte	€€€	über 100 USD über 25 USD
[a1]	Platzierung Rückseite Faltkarte		