


Architekturführer Berliner Mauer

Hans Wolfgang Hoffmann/Philipp Meuser


Mit einer Einführung von Andreas Matschenz

Berliner Mauerpläne	7
Geschichte in Schauplätzen	29
01 – 18 Die Mauer im Kalten Krieg	30
19 – 26 Die Mauer nach der Wende	130
Register	170
Abbildungsnachweis	176

Vor der Mauer: Checkpoint Bravo




Mauerflucht: Unter der Bernauer Straße




Mauerbau: Brandenburger Tor



Entspannung: Oberbaumbrücke



Abschiede: Bernauer/Schwedter Straße



Auf Basis der Mauer: Stadtzentrum



Mauerkoller: Leipziger/Potsdamer Platz



Mauerkonstrukte: Garten-/Liesenstraße



Kalter Krieg: Checkpoint Charlie




Provokation: Jerusalemer Straße




Mauertod: Zimmerstraße



Transitübergang: Dreilinden – Drewitz



Grenzdienst: Am Sandkrug




Maueröffnung: Bornholmer Straße



Inselparadies: Mariannenplatz



Wahnsinn: Platz der Republik




Getrennte Wege: S-Bahn Friedrichstraße



Mauerkunst: Mühlenstraße




Mauerökonomie: Wilhelmsruh




Mauerabbriss: Grüntaler Brücke



Menschenhandel: Glienicker Brücke




Das Neue Berlin: Spreebogen



Attraktion Mauer: Lenné-Dreieck



Gedenkstätte: Acker-/Bernauer Straße



Wende: Alexanderplatz



Mauerreste: Kieler Straße

