

BAND 6 DER SCHRIFTENREIHE  
**ZWISCHENSTADT**  
HERAUSGEGEBEN VON THOMAS SIEVERTS

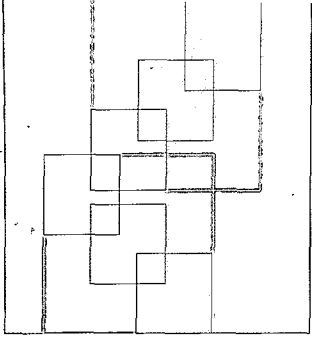
# **BILDER EINER ZWISCHENSTADT**

IKONOGRAFIE UND SZENOGRAFIE EINES URBANISIERUNGSPROZESSES

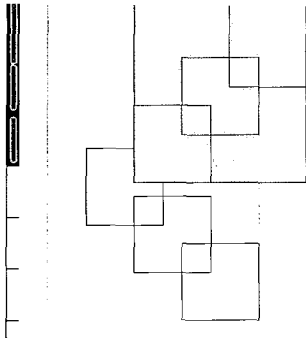
**Lars Bölling | Wolfgang Christ**



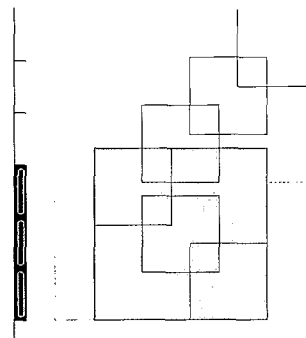
Verlag  
Müller + Busmann



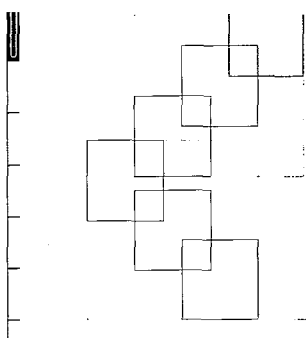
**Zwischenstadtraum Regionaltangente West** | Entlang der Regionaltangente West



**Nordraum I**  
Zwischen Taunushängen und Frankfurt-City



**Südraum I**  
Zwischen Industriepark, Flughafen und Frankfurter Kreuz



**Zwischenstadtteil Taunus** | Rund ums Bad Homburg

**Geleitwort** Thomas Sieverts | 4  
**Regionaltangente West** Volker Sparmann | 6

## I. **BILDER EINER ZWISCHENSTADT** | VISUELLE ARCHÄOLOGIE IN DER GRÜNDERZEIT DER STADTREGION

Herausforderung | 10  
Methode | 11  
Rahmen | 13  
Aufbau | 14  
Verschiedenes und Dank | 16

## II. **IKONOGRAFIE** | DECODIERUNG VON NETZ, RAUM UND ORT

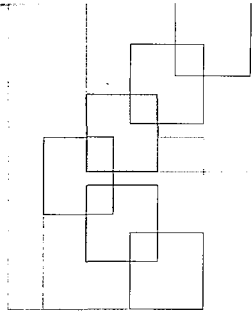
**Raubild Region** | 19  
Ortsbild | Netzbild | 20  
Punkte | Verdichtungen | 22  
Stadtregion | Landschaftsregion | 24  
Figuren | Verwehungen | 26

**Raumfigur Regionaltangente West** | 28  
Zwischenstadtraum Regionaltangente West | 30  
Dynamische Wahrnehmung | 32  
Autobahn-Szenen | 34  
RTW-Szenen | 38  
Zwischenstadtportraits | 40  
Wirtschaftstopografie | 50

**Zwischenstadtbausteine** | 53  
Fokus: Nordraum - Südraum | 54  
Innenraum - Außenraum | 56  
Verkehr | 58  
Zeitschnitte | 60  
Alte Kerne | 62  
Arbeiten und Wohnen bis 1950 | 64  
Einfamilienhäuser 50er- bis 80er-Jahre | 66  
Geschosswohnen 50er- bis 80er-Jahre | 68  
Neues Wohnen | 70  
Arbeiten 50er- bis 80er-Jahre | 72  
Neues Arbeiten | 74  
Neuer Öffentlicher Raum | 76

Zwischenstadt puzzle Nordraum | 78  
Zwischenstadtzentralität | 80

**Zwischenstadtteile** | 83  
Fokus: Zwischenstadtteile | 84  
Zwischenstadtteil Sulzbachkreisel | 86  
Zwischenstadtteil Steinbachfelder | 92  
Zwischenstadtteil Taunusschneisen | 98  
Historische Orte und Wege | 104  
Historische Orte und Wege 1900-1995 | 108  
Siedlungsgeschichten | 110  
Wohnwelten | 114  
Arbeitswelten | 122  
Suburbane Öffentlichkeit – Konsum | 128  
Suburbane Öffentlichkeit – Freizeiten | 134



**Raumanzeiger** | Der Band „Bilder einer Zwischenstadt“ entwickelt seine Thesen am Gegenstand des konkreten zwischenstädtischen Raums, den eine geplante „Regionaltangente West“ im westlichen Umland von Frankfurt am Main umschreibt. Die Bilder und Karten des Buches navigieren durch diesen Raum, der je nach Untersuchungsgegenstand in unterschiedlicher Maßstabsschärfe betrachtet wird. Um beim Lesen die Orientierung zu behalten, sind alle Doppelbildseiten in der oberen linken Ecke mit einem Raumanzeiger versehen, der den aktuellen Raumausschnitt und Maßstab anzeigt. Der Raum wird in drei Maßstabsschritten betrachtet: Den Zwischenstadtraum „Regionaltangente West“, im nächst feineren Schritt aufgeteilt in einen Nord- und einen Südraum, die sich schließlich je in drei „Zwischenstadtteile“ untergliedern.

**INHALT**

**Zwischenstadtteil Sulzbachkreisel** | Zwischen Main-Taunus-Zentrum und Bürostadt Eschborn

### **III. SZENOGRAPHIE** | WAHRNEHMUNG VON EIGENSCHAFTEN, QUALITÄTEN UND TRANSFORMATIONEN

#### **Räumliche Identität der Zwischenstadt** | 142

Bedeutungsorte in der Zwischenstadt | 142

#### **Transformation der Zwischenstadt** | 149

Erwachsene Peripherie | 149

Adressen | 149

Zwischenstadtkerne | 149

Wandel im Bestand | 150

Wachstum | 152

#### **Potentiale räumlicher Qualifizierung** | 153

Monumente | 154

Narrative Orte | 158

Neue Sanierungsgebiete | 162

Wachstumspotentiale | 166

Zwischenstadtkerne | 170

### **IV. STUDIO ZWISCHENSTADT** | PERSPEKTIVEN EINES URBANISIERUNGSPROZESSES

#### **Szenarien der Qualifizierung** | 176

Integrationskultur in der Zwischenstadt | 176

Adressen | 177

Knoten | 179

Mythen | 180

Verbindungen | 181

#### **Projekte** | 184

Adress- und Knotenbildung | 184

Mythen und Verbindungen | 192

3 mal U3: Zwischen Frankfurt und Oberursel | 200

Downtown Eschborn-Sossenheim | 208

Main-Taunus-Zentrum | 216

Technologiestadt Hoechst | 224

Sarottiareal Hattersheim | 228

Airportcity Rhein-Main | 232

Agfa-Areal Neu-Isenburg | 242

Rhein-Main-Raststätte | 246

Regionaltangente West | 248

Nur Verkehr? | 260

### **V. STADTREGION** | ZUR DIALEKTIK DES URBANISIERUNGSPROZESSES DER ZWISCHENSTADT

Zwischenstadtprofil | 266

Zwischenstadtdilemma | 267

Zwischenstadtparadoxie | 268

Zwischenstadtpotential | 272

### **VI. DISKUSSION**

Thomas Sieverts, Harald Bodenschatz,  
Wolfgang Christ, Lars Bölling, Klaus Brake | 277

Personenverzeichnis | 285

Abbildungsverzeichnis | 286